

Guðmundur St. Sigurðarson
Bryndís Zoëga

Fornleifaskráning Skagabyggðar: Örlygsstaðir, Hlíð, Kurfur, Hróarsstaðir, Hólmi, Krókur og Krókssel.



Byggðasafn Skagfirðinga

Rannsóknaskýrslur

2010/107

Forsíðumynd: Horft til suðurs eftir ruddum vegi sem liggur ofan við „bæina undir Brekku“ (Fvr.Nr. 12465).



© Guðmundur St. Sigurðarson og Bryndís Zoëga
Bygðasafn Skagfirðinga, Sauðárkróki
2010/107

Efnisyfirlit

Inngangur	2
Tilgangur fornleifaskráninga.....	3
Aðferð við skráningu.....	4
Örlygsstaðir (I, II og Hlíð) - söguágrip	5
Fornleifaskrá.....	7
Örlygsstaðasel	17
Kurfur – söguágrip	37
Fornleifaskrá.....	38
Kurfssel	43
Hróarsstaðir (og Hólmi) – söguágrip	46
Fornleifaskrá.....	48
Hróarsstaðasel?.....	57
Hróarsstaðasel (Hólmi)	63
Krókur og Krókssel - söguágrip	73
Fornleifaskrá.....	75
Landamerki.....	91
Krókssel.....	93
Samantekt og niðurstöður.....	104
Minjar í landi Örlygsstaða (I, II og Hlíðar)	104
Minjar í landi Kurfs	106
Minjar í landi Hróarsstaða og Hólma	106
Minjar í landi Króks og Króksels	109
Niðurlag.....	111

Inngangur

Haustið 2010 lauk þriðja áfanga vettvangsskráningar fornleifa í Skagabyggð vegna aðalskipulags. Skráningin var unnin af Fornleifadeild Byggðasafns Skagfirðinga fyrir sveitarfélagið og voru eftirtaldar jarðir skráðar í þessum áfanga: Mánaskál, Núpur, Fjall, Bakki, Álfhóll, Krókur, Hólmi, Björg (Ytri og Syðri), Sviðningur, Kálfshamarsvík, Saurar, Ós, Mánavík, Ásbúðir.

Í þessari skýrslu eru Krókur og Hólmi auk eftirtalinna jarða sem skráðar voru sumarið 2009: Krókssel, Hróarsstaðir, Kurfur, Örlygsstaðir og Hlíð. Ákveðið var að bíða með útgáfu þeirra til að geta gefið út eina heildstæða skýrslu, frekar en skilja eftir eyður milli jarðanna.

Um var að ræða heildarskráningu á þessum jörðum þar sem fornleifar sem tengjast hverri jörð og nýtingu hennar voru mældar upp og þeim lýst; minjar í heimatúni, auk stekkja, beitarhúsa, selja og hjáleigna ef einhverjar eru. Á þann hátt skapast yfirsýn yfir minjar sem heyrt hafa saman í tíma og rúmi þótt alltaf megi búast við því að töluverður fjöldi minja sé horfinn af náttúru- eða mannavöldum.

Heimildavinna vegna skráningarinnar fór fram vordögum 2009 og 2010 og var í höndum Berglindar Þorsteinsdóttur og Guðmundar St. Sigurðarsonar fornleifafræðinga. Vettvangs- vinna fór fram síðsumars sömu ár og var unnin af Bryndísi Zoëga landfræðingi og Guðmundi sem sá að auki um skýrslugerð.

Landeigendum og heimildamönnum kunnnum við bestu þakkir fyrir veittar upplýsingar og aðstoð, sér í lagi þeim Rafni Sigurbjörnssyni á Örlygsstöðum, Guðjóni Ingimarssyni á Hofi og Árna Sveinbjörnssyni í Króksseli.

Tilgangur fornleifaskráninga

Í Þjóðminjalögum nr. 107/2001 er kveðið á um að stuðla beri að verndun menningarsögulegra minja í eigin umhverfi og tryggja að íslenskum menningararfi verði skilað óspilltum til komandi kynslóða, að auðvelda eigi aðgang að þeim, kynna þær þjóðinni og greiða fyrir rannsóknnum. Í 9. grein laganna eru fornleifar skilgreindar sem:

[...] hvers kyns leifar fornra mannvirkja og annarra staðbundinna minja sem menn hafa gert eða mannaverk eru á, svo sem:

- a. búsetulandslag, byggðaleifar, bæjarstæði og bæjarleifar ásamt tilheyrandi mannvirkjum, húsaleifar hvers kyns, svo sem kirkna, bæn húsa, klaustra og búða, leifar af verbúðum, naustum, verslunarstöðum og byggðaleifar í hellum og skútum;
- b. vinnustaðir þar sem aflað var fanga, svo sem leifar af seljum, verstöðvum, bóllum, mógrofum, kolagrofum og rauðablæstri;
- c. gömul tún- og akurgerði, áveitumannvirki og leifar eftir veiðar til sjávar og sveita;
- d. gamlir vegir, stíflur, brýr, vatnsvöð, varir, hafnir og bátalægi, slippir, ferjustaðir, kláfar, vörður og vitar og önnur vega- og siglingamerki ásamt kennileitum þeirra;
- e. virki og skansar og önnur varnarmannvirki;
- f. gamlir þingstaðir, meintir hörgar, hof og vé, brunnar, uppsprettur, álagablettir og aðrir staðir og kennileiti sem tengjast siðum, venjum, þjóðtrú eða þjóðsagnahefð;
- g. áletranir, myndir eða önnur verksummerki af manna völdum í hellum eða skútum, á klettum, klöppum eða jarðföstum steinum;
- h. haugar, dysjar og aðrir greftrunarstaðir úr heiðnum eða kristnum sið.
- i. skipsflök eða hlutar úr þeim.

Minjar 100 ára og eldri teljast fornleifar, en heimilt er þó að friðlýsa yngri minjar [...].

Samkvæmt lögnum eru allar fornleifar friðhelgar og verndaðar gegn hvers kyns raski. Í 10. grein segir að fornleifum megi enginn „spilla, granda né breyta, ekki heldur hylja þær, laga né aflaga, né úr stað flytja nema leyfi Fornleifaverndar ríkisins komi til.“ Þetta á við um allar fornleifar, óháð sérstakri friðlýsingu. Friðhelgi fornleifa er ekki háð því að þær séu þekktar eða hafi verið skráðar. Ef áður óþekktar fornleifar finnast ber að tilkynna það Fornleifavernd ríkisins. Komi fornleifar í ljós við jarðrask skal fresta vinnu á staðnum uns ákvörðun Fornleifaverndar liggur fyrir um hvort og með hvaða skilyrðum framkvæmdir megi halda áfram (sjá 14. gr.).

Eitt af markmiðum fornleifaskráningar er að sporna við því að minjar verði fyrir skemmdum af gáleysi eða að nauðsynjalausu. Fornleifaskráning er forsenda skipulegrar minjavörslu svo sem þegar ákvarðanir eru teknar um aðgerðir til verndar einstökum minjastöðum eða minjasvæðum. Auk þess kemur hún að gagni í rannsóknnum og kynningum.

Þeir sem stýra hvers konar framkvæmdum verða að eiga aðgang að yfirliti um fornleifar á framkvæmdasvæðinu, svo unnt sé að taka tillit til minja við skipulagsvinnu og varðveislu sögu staðarins í landslaginu. Einnig má minnka stórlega líkur á að framkvæmdaraðilar rekist í miðjum klíðum á fornleifar, sem þeir gerðu sér ekki grein fyrir að gætu verið fyrir hendi, en reynist nauðsynlegt að rannsaka með tilheyrandi kostnaði og töfum á framkvæmdum. Því er mikilvægt að fornleifaskráning sé gerð með nægilegum fyrirvara áður en framkvæmdir eiga sér stað. Þjórgunaruppgröftur, sem unninn er vegna framkvæmda og undir þrýstingi vegna þeirra, er engan veginn æskilegur. Hvorki fyrir framkvæmdaaðila né frá sjónarmiði fornleifafraeðinnar, og því sameinar fornleifaskráningin hagsmuni beggja.

Aðferð við skráningu

Fornleifaskráning hefst á því að farið er í gegnum ritheimildir svo sem fornbréfasafn, örnefnaskrár, jarðabækur og byggðasögurit auk þess sem talað er við staðkunnuga þar sem það er mögulegt. Vettvangsferðir felast í því að svæði eru gengin og minjar leitaðar uppi, þeim lýst og þær mældar upp og ljósmyndaðar. Þar sem mögulegt er eru loftmyndir notaðar til að greina minjar eða svæði þar sem líklegt er að minjar finnist. Gengið er á alla staði sem að eru taldir líklegir minjastaðir. Á þann hátt bætast oft við fornleifar sem ekki er getið í heimildum.

Í skýrslunni fá allar fornleifar auðkennisnúmer, hlaupandi númer innan hverrar jarðar, t.d. fær bæjarstaðið á Örlygsstöðum númerið 1 (auðkennt Örlygsstaðir - 1). Það númer er notað þegar vísað er til fornleifa í texta og á kortum. Einnig fá þær minjar þar sem staðsetning er þekkt svokallaðar kennitölur [Fvnr.] en það er auðkennisnúmer sem að hver fornleif fær í gagnagrunni Fornleifaverndar ríkisins en Fornleifavernd hefur yfirumsjón með minjavörslu á landinu. Til dæmis er kennitala fyrir Örlygsstaði - 1, 12378.

Reynt er að leggja mat á um hvaða tegund minja er að ræða, þ.e. híbýli manna, fjárhús o.s.frv., hversu vel þær eru varðveittar og í hve mikilli hættu þær eru af völdum utanaðkomandi áhrifa, s.s. jarðrækt eða landrofi. Segja má að allar minjar innan túna eða í nágrenni þeirra séu í einhverri hættu af völdum framkvæmda en þær eru einungis metnar í hættu þar sem sérstök ástæða þykir til að ætla að þær verði fyrir hnjaski. Hættumat kann að breytast síðar vegna framkvæmda eða annarra ástæðna sem ófyrirséðar voru þegar minjarnar voru skráðar. Ástand minja og hættumat er gefið upp eftir skráningarstöðlum Fornleifaverndar ríkisins sem finna má á vef stofnunarinnar: www.fornleifavernd.is. Þá er reynt að leggja mat á aldur minjanna í grófum dráttum og það birt í töflu aftast í skýrslunni. Þar sem heimildir eru um aldur minja er þess sérstaklega getið, annars staðar er aldur áætlaður útfrá útliti og ástandi, auk gróðurfars og grósku í og við minjarnar. Ástand getur verið fjölbreytt eftir aðstæðum, minjar fallið og troðist út á skömmum tíma meðan aðrar haldast stæðilegar um langan aldur. Gróðurfar er oft betri vísbending, þar sem minjar geta verið grænni og gróskumeiri en umhverfið í allt að tvö til þrjú hundruð ár, en fara eftir það að samlagast umhverfinu betur. Það verður því að taka þessum áætlaða aldri með fyrirvara.

Minjarnar voru mældar upp á vettvangi með nákvæmu GPS tæki (Trimble ProXrs) sem gefur nákvæmni með undir metra í skekkju. Grunnflötur og útlit minjanna var mælt upp með gps tækjunum eða punktur tekinn eftir atvikum. Þessar teikningar, punktar og línur voru færð inn á loftmyndir frá Loftmyndum ehf. í eigu Sveitarfélagsins Skagabyggðar. Upplýsingarnar voru skráðar í gagnagrunn og uppmælingum skilað á stafrænu formi til verkkaupa og Fornleifaverndar ríkisins. Minjar sem ekki sjást á yfirborði en traustar heimildir eru fyrir hvar hafi staðið, s.s. byggingar sem mældar voru upp á svonefndum túnakortum á fyrri hluta 20. aldar, eða minjar sem heimildamenn töldu sig geta staðsett með öryggi, voru sömuleiðis hnitsettar en þar má gera ráð fyrir allt að 20m skekkju.

Yfirlitsmyndir af stærri minjasvæðum er að finna aftast í skýrslunni, auk töflu þar sem allar helstu upplýsingar um einstakar minjar koma fram: Sérheiti ef um slíkt er að ræða, hlutverk, tegund, ástand, hættumat og hættuorsök, áætlaður aldur o.s.frv. Þá er staðsetning minjanna gefin upp í töflunni í Ísnetshnitum (ISN93).

Örlygsstaðir (I, II og Hlíð) - söguágrip



Mynd 1, horft yfir bæina Örlygsstaði I (lengst til vinstri), Hlíð (fyrir miðri mynd) og Kurf (íbúðarhúsið í Kurfi er að mestu í hvarfi lengst til hægri á myndinni).

Árið 1961 var nýbýlið Hlíð byggt úr landi Örlygsstaða og árið 1965 var Örlygsstöðum skipt í Örlygsstaði I og II.¹ Um Örlygsstaði I segir í Húnaþingi: „Bærinn stendur 40 metra frá Breknabrekku. Það er sama að segja um landkosti og annarra jarða undir Brekku, að heima um sig er gott til ræktunar, en beutiland allgott þegar til heiðar dregur. Lending er slæm, en áður var stutt á góð fiskimið.“² Um Hlíð segir: „Þar er bæjarstæði skjóllegt og land gott til ræktunar, eins og annars staðar undir Brekku.“³ Um Örlygsstaði II segir: „Bærinn stendur skammt frá Brekkunni, rétt norðan við Dalalæk, en sunnan lækjarins eru fjárhúsin. Þar hét áður Gamlistekkur.“⁴

Örlygsstaðir koma sjaldan fyrir í fornum skjölum og er nafn jarðarinnar eða ritun þess á reiki a.m.k. fram yfir miðja 19. öld.⁵ Örlygsstaða er fyrst getið í bréfi um rekaskipti Breknajarða á Skaga frá 1384, þar er hún nefnd Ormlaugarstaðir.⁶

Jörð	Ártal	Eigandi/eigendur	Jarðadýrleiki	Landskuld	Kúgildi
Örlygsstaðir	1686 ⁷	Bændaeign	11 hndr 160 álnir	70 álnir	4
Örlygsstaðir	1696 ⁸	Bændaeign	16 hndr	80 álnir	4

¹ Húnaþing II (1978), 92-94.

² Húnaþing II (1978), 94.

³ Húnaþing II (1978), 92.

⁴ Húnaþing II (1978), 94.

⁵ Sjá m.a. Íslenskt Fornbréfasafn IX, 641-2; IX, 268; Jarðabók Árna Magnússonar og Páls Vídalín, VIII. bindi, 464 og manntöl frá 1703-1901 á <http://manntal.is/>.

⁶ Íslenskt Fornbréfasafn III, 375.

⁷ Björn Lárusson (1967), 240.

⁸ Björn Lárusson (1967), 240.

Örlygsstaðir	1708 ⁹	Bændaeign (2 eig.)	16 hndr	80 álnir	2 (áður 3)
Örlygsstaðir	1847 ¹⁰	Bændaeign (1 eig.)	16 hndr	80 álnir	1
(mat hreppstjóra)	1847 ¹¹	Bændaeign	-	-	2
Örlygsstaðir	1861 ¹²	-	16,3 hndr	-	-

Náttúrufar og jarðabætur

Í jarðabók frá 1708 eru engjar sagðar litlar og þeim og túnum grandi snjóleysingar undan stórrí snjófönn sem liggur ofan túnsins fram á sumar. Um hlunnindi segir að torfrista og stunga sé næg til húsa og heyja og móskurður hafi verið til eldiviðar „meinst vera en brúkast ei“. Lyngrif var til eldiviðar en lítil hlunnindi voru af reka „og hefur leiguliði það eina af rekanum (ef nokkuð ber á fjöruna), sem lög leyfa, og ekki framar.“ Um heimræði segir að þegar ábúandi hefur átt skip hefur lending verið á svonefndum Naustavöllum sem einnig er nefnd Króksmöl. Þess er jafnframt getið að „heimræði halda menn hjer hafi áður verið, og hafa það til þess, að hjer eru forn skipsnaust við sjóinn og þar á að heita lendingin fyrir framan.“¹³

Ábúð

Þegar manntal var tekið á Íslandi árið 1703 voru 5 skráðir til heimilis að Örlygsstöðum (þar ritað Orlogastöðum). Flestir voru skráðir til heimilis 1845 eða 13 manns og var þá tvíbýli á jörðinni.¹⁴

Örlygsstaðasel

Í sóknarlýsingu Hofsprestakalls frá 1840 eru nefndir Bakkabærir: Örlygsstaðir, Kurfur, Hróarsstaðir og Krókur og sagðir „nánast allir samfastir og eiga mikið land og selstöður upp til heiðarinnar“ er það elsta heimild er getur Örlygsstaðasels.¹⁵ Ábúenda er fyrst getið í Örlygsstaðaseli í manntali 1840.¹⁶ Frá 1850 til 1900 virðist vera tvíbýli á selinu og það ár eru flestir skráðir til heimilis þar eða alls 8 manns.¹⁷ Í örnefnaskrá er talað um Efra- og Neðra-Örlygsstaðasel en bæði sögð í eyði.¹⁸ Í svörum Sigurðar Björnssonar við spurningum um örnefnaskrá í Kurfs frá 1985 kemur fram að búið hafi verið í Örlygsstaðaseli fram yfir 1920 en Sigurður minnst ekki á að um tvo bæi hafi verið að ræða.

⁹ Jarðabók Árna Magnússonar og Páls Vídalín VIII, 441.

¹⁰ Jarðatal á Íslandi, 245.

¹¹ Jarðatal á Íslandi, 245.

¹² Ný jarðabók, 90.

¹³ Jarðabók Árna Magnússonar og Páls Vídalín, VIII. bindi, 465.

¹⁴ Manntalsvefur Þjóðskjalasafns Íslands, www.manntal.is, skoðað 12.06.2010.

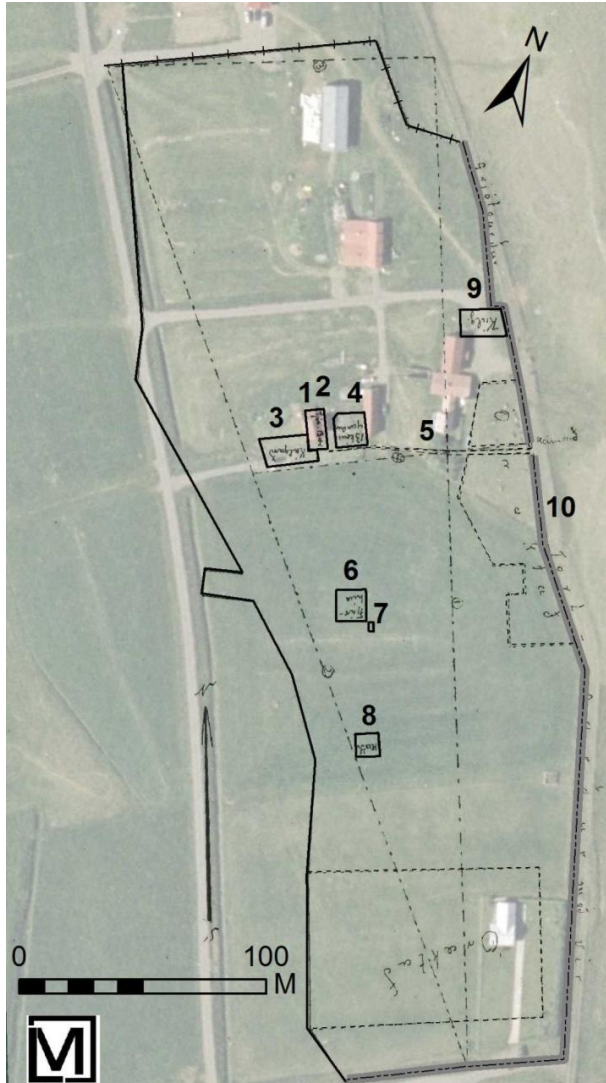
¹⁵ Sýslu- og sóknarlýsingar I. bindi, 167.

¹⁶ Manntalsvefur Þjóðskjalasafns Íslands, www.manntal.is, skoðað 12.06.2010.

¹⁷ Sama heimild.

¹⁸ Örnefnaskrá Örlygsstaða, skráð eftir Sigurði Björnssyni; einnig athugasemdir Sigurðar Björnssonar við örnefnaskrá Kurfs, dags. 18. mars 1985. Reykjavík: Örnefnastofnun Íslands.

Fornleifaskrá



Mynd 2, túnakort af Örlygsstöðum frá því um 1920 lagt yfir loftmynd frá Loftmyndum ehf. Númerin á myndinni eru hlaupandi númer minja í skýrslunni. Á teikningunni eru aðeins sýndar þær minjar sem koma fyrir á upprunalega túnakortinu þótt fleiri hafi fundist í túninu. Örin uppi í hægri horninu sýnir rétt áttahorf.

flötu þaki með tjörupappa og torfi. Inngangur í húsið var upp tröppur inn á efri hæðina á svipuðum stað og inngangurinn er núna inn á neðri hæðina. Einnig var steiptur skúr sunnan við húsið og gengið úr honum inn í eldhúsið. Ris var sett á húsið um miðja síðustu öld og inngangi breytt Árið 1999 var húsið klætt að utan með bárujárn. (RS1).

Örlygsstaðir – 2

Sérheiti: Örlygsstaðir

Hlutverk: Fjós

Tegund: Heimild

Staðhættir

Íbúðarhús steipt árið 1913 stendur enn á Örlygsstöðum á sama stað og gamli bærinn forðum. Áfast gamla torfbænum að norðan var fjós samkvæmt túnakorti.

Örlygsstaðir - 1

Sérheiti: Örlygsstaðir

Hlutverk: Bæjarhóll

Tegund: Hóll

Staðhættir

Íbúðarhús steipt árið 1913 stendur enn á Örlygsstöðum, þar sem torfbærinn stóð áður og bæjarhóllinn greinilegur norðvestur af íbúðarhúsinu.

Lýsing

Grjóthlaðinn kantur sést um 12m norðaustur af íbúðarhúsinu og aflíðandi hóll frá honum til suðvesturs um 20m vestur af norður gafli hússins.

Aðrar upplýsingar

Athugasemd Rafns Sigurbjörnssonar: „Þessi kantur var hlaðinn 1955 af Birni og Rafni Sigurbjörnssonum. Grjótið var tekið í svokölluðum Kanti sem er nú tún sunnan við fjárhúsin á Örlygsstöðum II. Þetta var grýtt holt sem þá var tekið til ræktunar og grjótið flutt á þennan stað með Lanz Alldog dráttarvél. Grjótið var einnig notað í púkk undir geymsluna sem þarna stendur. Þar sem suðurendi geymslunnar er, var áður hús úr torfi og grjóti með timburstafni sem var kallað Smiðjan. Það mun hafa verið geymsla og smíðahús þar sem m.a. voru smíðaðir bátar.

Í bókinni Föðurtún eftir Pál V. G. Kolka segir að íbúðarhúsið á Örlygsstöðum hafi verið fyrsta húsið á Íslandi sem byggt var með tvöföldum steinsteypuveggjum og tróði á milli eftir fyrirsögn Guðmundar Hannessonar prófessors. Þá var húsið með

Lýsing

Grjóthlaðinn kantur sést um 12m norðaustur af íbúðarhúsinu og aflíðandi hóll frá honum til suðvesturs um 20m vestur af norður gaflí hússins. Hugsanlega eru þetta leifar fjóssins eða eldri torfbæjar sem þarna hefur staðið.

Aðrar upplýsingar

Í athugasemdum Rafns Sigurbjörnssonar segir: „Árið 1914 var byggt fjós og hlaða úr steinsteypu áfast við íbúðarhúsið að norðan. Fjósið var fyrir 5 kúr. Einnig var byggt haughús úr torfi og grjóti og þvaggryfja vestan við fjósið. Þvaggryfjan var úr steinsteypu, veggir gólf og plata yfir. Síðar voru steiptar tvær votheysgryfjur norðan við hlöðuna og geymsla úr blönduðu efni norðan við fjósið. Vestan við haughúsið og þvaggryfjuna var skarð í uppfyllinguna sem er þar núna. Jarðvegshæð var þar um 1,5 m lægri en nú er. Þar var ekið með flutningatæki, lengst af hestakerru, þegar haughúsið og þvaggryfjan voru tæmd. Þvaggryfjan var tæmd með þeim hætti að þvagini var ausið með fötu í sérstaka ámu sem sett var á hestakerru. Þegar komið var á túnið var loka aftan á ámunni opnuð og bunan lenti á spjaldi sem dreifði vel úr. Það spratt alltaf vel þar sem þvagini var dreift. Þessar byggingar voru allar rifnar þegar íbúðarhúsið var klætt árið 1999, nema þvaggryfjan. Hún stendur enn.“ (RS1).

Örlygsstaðir - 3

Hlutverk: Matjurtagarður (kálgarður)

Tegund: Heimild

Staðhættir og lýsing

Samkvæmt túnakorti frá því um 1920 var kálgarður til vesturs frá suðvesturhorni hússins. Þarna er trjá- og blómagarður í dag en engin garðlög greinanleg, svolítill bakki er þó að norðanverðu innan núverandi garðs og gæti það hafa verið útbrún gamla matjurtagarðsins.

Aðrar upplýsingar

Rafn Sigurbjörnsson bóndi á Örlygsstöðum man eftir matjurtagarði í notkun á þessum stað um 1950 (munnleg heimild, 2.7.2009).



Mynd 3, horft heim að Örlygsstöðum I, íbúðarhúsið stendur á svipuðum slóðum og gamli bærinn stóð áður og garðurinn framan (vestan) við húsið er enn að hluta til nýttur undir matjurtir eins og sést á þessari mynd.

Örlygsstaðir - 4

Hlutverk: Skruðgarður

(Blómagarður)

Tegund: Garðlag

Staðhættir

Samkvæmt túnakorti frá því um 1920 var blómagarður austan við húsið (b. 1913).

Lýsing

Garðurinn er enn til staðar austan við gamla íbúðarhúsið, um 10x10m á kant. Grjóthlaðinn garður er meðfram honum að norðan, á bilinu 0,5-1m hár og um 1m breiður.



Mynd 4, horft til austurs eftir garðlaginu nyrst við gamla blómagarðinn sem var austur af gamla bænum á Örlygsstöðum.

Örlygsstaðir - 5

Hlutverk: Heimreið

Tegund: Heimild

Staðhættir og lýsing

Miðað við túnakort frá fyrri hluta 20. aldar hefur heimreiðin legið til austurs frá bænum (ANA sé kortið lagt yfir loftmynd), leifar þessarar heimreiðar fundust ekki á vettvangi sumarið 2009. Síðar hefur verið gerður akvegur nokkru sunnar og er hlið á túngarðinum þar sem sá afleggjari hefur legið útúr túninu og sér vel fyrir þessum vegi.



Mynd 5, horft VNV heim að Örlygsstöðum I (lengst til vinstri) og Hlíð (til hægri). Eldri heimreið lá samkvæmt túnakorti norðan við þessa upp í gegnum skógræktarblettinn beint suður af íbúðarhúsinu í Hlíð.

Örlygsstaðir - 6

Hlutverk: Fjánhús

Tegund: Heimild

Staðhættir

Miðað við túnakort frá fyrri hluta 20. aldar hafa fjánhús staðið í túninu um 60m suður af bænum (SA séu áttahorfin leiðrétt).

Lýsing

Þarna er nú slétt tún og sáust engin merki um húsin á yfirborði í júlí 2009.

Aðrar upplýsingar

Fjánhúsið var byggt árið 1906 úr rekaviði torfi og grjóti. Vesturhliðin (framhliðin) var timburklædd. Hlaða úr bárujárni á trégrind úr rekaviði var byggð við fjánhúsin árið 1942. Hvort tveggja var rífið og sléttað 1988 (munnleg heimild, Rafn Sigurbjörnsson, 2.7.2009).

Örlygsstaðir - 7

Hlutverk: Óþekkt/Útihús

Tegund: Heimild

Staðhættir

Miðað við túnakort frá fyrri hluta 20. aldar hafa fjánhús staðið í túninu um 60m suður af bænum (SA séu áttahorfin leiðrétt) og lítil kofi suðaustur af fjánhúsunum.

Lýsing

Þarna er nú slétt tún og sáust engin merki um húsin á yfirborði í júlí 2009.

Örlygsstaðir - 8

Hlutverk: Hesthús

Tegund: Heimild

Staðhættir

Miðað við túnakort frá fyrri hluta 20. aldar hafa hesthús staðið í túninu um 100m suður af bænum (SA séu áttahorfin leiðrétt).

Lýsing

Þarna er nú slétt tún og sáust engin merki um húsin á yfirborði í júlí 2009.

Aðrar upplýsingar

Rafn Sigurbjörnsson bóndi á Örlygsstöðum man ekki eftir húsi á þessum stað (munnleg heimild, 2.7.2009).

Örlygsstaðir - 9

Hlutverk: Matjurtagarður (kálgarður)

Tegund: Heimild

Staðhættir

Miðað við túnakort frá fyrri hluta 20. aldar var kálgarður út við túnjaðarinn norðaustur af bæ á Örlygsstöðum. Hnit voru tekin með því að leggja túnakortið yfir loftmynd.

Lýsing

Þarna er nú afleggjari og plan fyrir ofan útihúsin sem eru samföst íbúðarhúsinu í Hlíð og engin merki um matjurtagarð greinanleg á yfirborði.

Örlygsstaðir - 10

Hlutverk: Túngarður

Tegund: Garðlag

Staðhættir

Miðað við túnakort frá fyrri hluta 20. aldar var torfhlaðinn túngarður með vír meðfram túninu að sunnan og austan, norður að kálgarðinum (nr. 9) en grjótgardur í framhaldinu til norðurs.

Hættumat: Girt hefur verið eftir garðlaginu að hluta og það hefur því þegar orðið fyrir raski.

Lýsing

Túngarðurinn er greinilegur meðfram gamla veginum sem liggur meðfram brekkufætinum ofan við bæina. Garðurinn er á víxl torf og grjóthlaðinn á bilinu 20-100sm hár og 60-120sm breiður og girt ofan á honum á köflum (sjá yfirlitsmynd í fylgiskjöllum).

Aðrar upplýsingar

Í athugasemdum Rafns Sigurbjörnssonar segir: „Sunnan frá Dalalæk og norður fyrir grafreit, sem er í túninu, er torfgarður greinilegur en þá tekur við um 1 m hár grjótgardur á um 60 m kafla norður að gamla afleggjaranum heim að Örlygsstöðum. Farið er að hrynja úr garðinum á köflum. Norðan við afleggjarann tekur við torfgarður norður á móts við fjósið í Hlíð en þá aftur grjótgardur sem er alveg í vegarkantinum á gamla veginum, tæpur, 1 m á hæð. Þessi grjótgardur nær norður á móts við stóra hlöðu í Hlíð. Á smá kafla er þarna enginn túngarður en nokkru vestar byrjar öflugur torfgarður sem nær að Kurfsmerkjum og áfram í Kurfslandi sömu stefnu. Við suðurendann á þessum torfgarði fyrir ofan áður nefnda hlöðu eru tóftarleifar. Þarna var íshús. Þar var blandað saman snjó úr brekkuskaflinum og salti til að kæla beitu. Þannig var hún geymd svo vikum skipti að sumrinu. Sunnan við þessi tóftarbrot er legstaður sem snýr frá norðri til suðurs. Sagt er að þar hafi verið jarðsettur Örlygur sem fyrstur bjó á Örlygsstöðum. Vestan við áður nefnd tóftarbrot var allstór matjurtagarður um 1950.“ (RS1).

Örlygsstaðir – 11

Hlutverk: Náttthagi

Tegund: Heimild

Staðhættir og lýsing

Náttthaginn stóð um 200m norðvestur af bæ á Örlygsstöðum, þar eru nú slétt tún og engin sýnileg merki um hann. Hnit voru tekin samkvæmt tilsögn Rafns Sigurbjörnssonar.

Aðrar upplýsingar

Í örnefnaskrá Örlygsstaða segir: „Út og niður túnið heitir Þriggjadagasláttur. Þar nokkru neðar Náttthagi (Ö: 2). Í svörum við spurningum um örnefni á Örlygsstöðum segir Sigurður Björnsson náttthagann horfinn í tún (ÖSB: 2). Í athugasemdum Rafns Sigurbjörnssonar segir: „Náttthaginn náði frá Kurfsmerkjum um 60 m til suðurs. Þar var skurður og torfgarður sem búið er að slétta úr. Austan við náttthagann var handgrafinn skurður og er enn. Vestan við náttthagann er alldjúpur vélgrafinn skurður. Náttthaginn er núna slétt tún.“ (RS1).

Örlygsstaðir – 12

Sérheiti: Gamlistekkur

Hlutverk: Stekkur

Tegund: Heimild

Staðhættir og lýsing

Fjánhús byggð árið 1971 eru tæpa 100m suður af íbúðarhúsinu á Örlygsstöðum 2. Engin ummerki um meintan stekk sáust á vettvangi enda stekkurinn sagður hafa horfið undir bygginguna (sbr. ÖSB: 2).

Aðrar upplýsingar

Í örnefnaskrá Örlygsstaða segir: „Sunnan við túnið fellur Dalalækur. Þar rétt sunnan við er Gamlistekkur [...]“ (Ö: 2). Í svörum Sigurðar Björnssonar við örnefnaskránni kemur fram að búið sé steypa fjánhús þar sem Gamlistekkur stóð (ÖSB: 2).

Örlygsstaðir – 13

Hlutverk: Fjánhús

Tegund: Dæld

Staðhættir og lýsing

Fjánhús byggð árið 1971 eru tæpa 100m suður af íbúðarhúsinu á Örlygsstöðum 2. Í túninu um 14m vestur af norðvesturhorni þeirra er dæld, um 20sm djúp og um 2m á kant.

Aðrar upplýsingar

Vestan við núverandi fjánhús stóðu fjánhús úr torfi og grjóti sem rifin voru árið 1985 (munnleg heimild, Rafn Sigurbjörnsson, 2.7.2009).

Örlygsstaðir – 14

Hlutverk: Hesthús

Tegund: Heimild

Staðhættir

Samkvæmt Rafni Sigurbjörnssyni stóð hesthús úr torfi og grjóti við horn heimreiðarinnar þar sem hún beygir til norðurs að íbúðarhúsi hans á Örlygsstöðum 2 (munnleg heimild 2.7.2009).

Lýsing

Þarna er nú bílastæði og vegur og því engar minjar sýnilegar á yfirborði.

Aðrar upplýsingar

Samkvæmt Rafni féll þekja hússins í óveðri árið 1963 og var ekki endurreist (munnleg heimild 2.7.2009).

Örlygsstaðir – 15

Hlutverk: Óþekkt

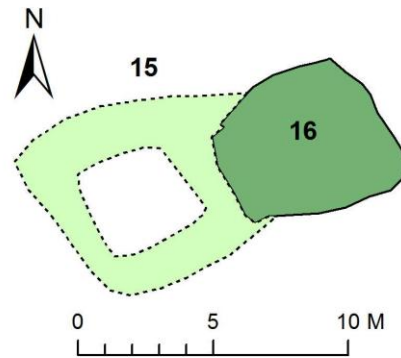
Tegund: Tóft

Staðhættir

Undir brekkunni, um 90m suðaustur af fjárhúsunum á Örlygsstöðum 2 er lítil tóft, að hluta undir að því er virðist manngerðum hól eða þúst (nr. 16).

Lýsing

Tóftin snýr austur- vestur og það sem sést af henni er um 7x7m að ummáli, veggirnir grónir grasi og mosa, um 20-30sm háir.



Örlygsstaðir – 16

Hlutverk: Óþekkt

Tegund: Þúst

Staðhættir

Undir brekkunni, um 90m suðaustur af fjárhúsunum á Örlygsstöðum 2 er lítil tóft (nr. 15), að hluta undir að því er virðist manngerðum hól eða þúst (nr. 16).

Lýsing

Þústin virðist að hluta til eða öllu leiti ofan á eldri tóft (nr. 15). Hún er um 5m á kant og 80-100sm hærri en umhverfið, hálfþýfð og gróin grasi og mosa.

Örlygsstaðir – 17

Sérheiti: Nýistekkur

Hlutverk: Stekkur

Tegund: Tóft

Staðhættir

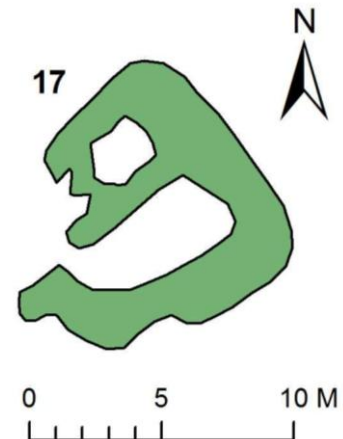
Gömul stekkjartóft frá Örlygsstöðum er suður við merki Hofs, undir Brekknabrekku um 45m austan gamla vegarins.

Lýsing

Tóftin snýr nálega suðvestur/norðaustur, lítil rétt að sunnan með hlið út til norðvesturs og lambakró að norðan að því er virðist með hlið til suðvesturs. Tóftarveggir eru grónir grasi og mosa, um 30-60sm háir og sér í grjóti á nokkrum stöðum.

Aðrar upplýsingar

Í örnefnaskrá Örlygsstaða segir: „Sunnan við túnið fellur Dalalækur. Þar rétt sunnan við er Gamlistekkur, en neðan við Hábrekkuhorn, sem er syðst á Brekknabrekku, er Nýistekkur.“ (Ö: 2).



Örlygsstaðir – 18

Hlutverk: Óþekkt

Tegund: Tóft

Staðhættir

Gömul stekkjartóft frá Örlygsstöðum er suður við merki Hofs, undir Brekknabrekku um 45m austan vegar. Suðvestan við hana um 7m frá gamla veginum heim að bæjunum undir Brekkunni er tóft.

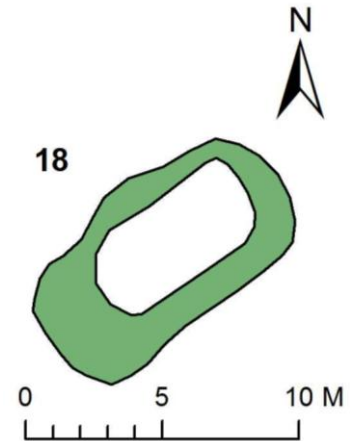
Lýsing

Tóftin er aflöng frá suðvestri til norðausturs, um 10x6m að ummáli, veggir eru grasi grónir og 30-40sm háir.

Aðrar upplýsingar

Í örnefnaskrá Örlygsstaða segir: „Sunnan við túnið fellur

Dalalækur. Þar rétt sunnan við er Gamlistekkur, en neðan við Hábrekkuhorn, sem er syðst á Brekknabrekku, er Nýistekkur.“ (Ö: 2).



Örlygsstaðir – 19

Hlutverk: Mógröf

Tegund: Niðurgroftur

Staðhættir

Um 600m suðvestur af bæ á Örlygsstöðum 2 eru mógrafir norðan við læk sem rennur þar til sjávar í litla vík, svonefnda Stekkjarvík sbr. örnefnaskrá (Ö: 1).

Lýsing

Mógröfin er tekinn inní bakkann norðan og norðvestan lækjarins, grafirnar eru algrónar á bilinu 60-100sm djúpar og alls um 500m².

Aðrar upplýsingar

Í jarðabók frá árinu 1708 segir að mósukurður hafi verið en sé ekki lengur (JÁM VIII: 465).

Örlygsstaðir – 20

Hlutverk: Óþekkt

Tegund: Garðlag

Staðhættir

Um 600m suðvestur af bæ á Örlygsstöðum 2 eru mógrafir norðan við læk sem rennur þar til sjávar í svonefnda Stekkjarvík (Ö: 1) út frá mógröfunum gengur garðlag til vesturs að sjávarbakkanum.

Hættumat

Garðlagið stendur á sjávarbakka og er í hættu vegna landbrots, hluti þess virðist þegar hafa brotnað fram af bakkanum að vestan.

Lýsing

Garðlagið er algróið grasi, 15m langt og um 150sm breitt og 40-80sm hátt.

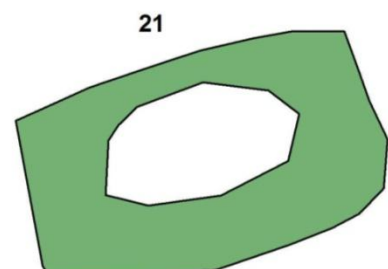
Örlygsstaðir – 21

Hlutverk: Óþekkt/mókofi

Tegund: Tóft

Staðhættir

Í örnefnaskrá Örlygsstaða kemur fram að norðan við Merkivík sem er suðvestarlega í landi Örlygsstaða hafi heitið Stekkjartangi og Stekkjarvík þar fyrir norðan (Ö: 1). Sunnan við læk sem rennur til sjávar norðan við Stekkjartanga er lítil tóft.



Hættumat: Minjarnar eru á háum bakka út við sjó og hafa þegar orðið fyrir skemmdum af völdum landbrots.

Lýsing

Tóftin er aflöng frá austri til vesturs og engar dyr greinanlegar á henni. Veggir eru á bilinu 30-40sm háir og um 1m breiðir, algrónir grasi.

Aðrar upplýsingar

Norðan lækjarins eru mógrafir og líklega er hér um mókofa að ræða.

Örlygsstaðir – 22

Hlutverk: Mógröf

Tegund: Heimild

Staðhættir og lýsing

Samkvæmt Rafni Sigurbjörnssyni voru mógrafir við Markvík sem nú eru horfnar undir tún (munnleg heimild 2.7.2009).

Örlygsstaðir – 23

Sérheiti: Markvík/Merkivík

Hlutverk: Siglingamerki

Tegund: Heimild

Staðhættir

Markvík er vík norðan við Fornmannaklöpp suðvestast í landi Örlygsstaða, þar voru lendingamerki (Ö: 1).

Lýsing

Engin siglingamerki fundust í Markvík sumarið 2009, en þar eru slétt tún nánast fram að sjávarbakkanum.

Aðrar upplýsingar

Hnitpunktur var tekinn af loftmynd samkvæmt lýsingu og má gera ráð fyrir allt að 20m skekkju á honum.

Örlygsstaðir – 24

Sérheiti: Stekkjartangi

Hlutverk: Stekkur

Tegund: Heimild

Staðhættir og lýsing

Í örnefnaskrá Örlygsstaða kemur fram að norðan við Merkivík sem er suðvestarlega í landi Örlygsstaða hafi heitið Stekkjartangi og Stekkjarvík þar fyrir norðan (Ö: 1). Varla er hægt að tala um tanga á þessum stað en þó skagar landið örlítið út til sjávar. Samkvæmt Rafni Sigurbjörnssyni brotnaði stekkjartóftin í sjó fram fyrir um 15-20 árum (munnleg heimild, 2.7.2009).

Aðrar upplýsingar

Hnit voru tekin af loftmynd samkvæmt tilsögn Rafns og má gera ráð fyrir allt að 20m skekkju.

Örlygsstaðir – 25

Hlutverk: Legstaður/Þjóðsagnastaður

Tegund: Haugur/hleðsla

Staðhættir

Aflöng þúfa er við horn túngarðsins þar sem hann beygir til til norðvesturs og aftur til norðurs austan við hlöðuna í Hlíð, um 75m suðaustur af íbúðarhúsinu í Kurfi.

Lýsing

Þúfan var illgreinanleg á vettvangi í háu grasi sumarið 2009, en fannst með aðstoð Rafns Sigurbjörnssonar. Þúfan virðist vera um 2,5m löng og um 1m breið og 20-30sm hærrí en umhverfið.

Aðrar upplýsingar

Aðrar upplýsingar

Í örnefnaskrá Örlygsstaða segir: „Í út- og upptúninu er löng þúfa, sem talin er vera leiði Örlygs (Ormlaug) þess, er jörðin er við kennd.“ (Ö: 2). Í athugasemdum við fornleifaskrá segir Rafn Sigurbjörnsson: „Á smá kafla er enginn túngarður austan við stóru hlöðuna í Hlíð en þar byrjar öflugur torfgarður sem nær að Kurfsmerkjum og áfram í Kurfslandi sömu stefnu. Við suðurendann á þessum torfgarði fyrir ofan áður nefnda hlöðu eru tóftarleifar. Þarna var íshús. Þar var blandað saman snjó úr brekkuskaflinum og salti til að kæla beitu. Sunnan við þessi tóftarbrot er legstaður sem snýr frá norðri til suðurs. Sagt er að þar hafi verið jarðsettur Örlygur sem fyrstur bjó á Örlygsstöðum og jörðin er kennd við.“ (RS1).

Örlygsstaðir – 26

Hlutverk: Óþekkt

Tegund: Tóft

Staðhættir

Óljós tóft er við hornið á túngarðinum þar sem hann beygir til norðurs austan við hlöðuna suðaustur af íbúðarhúsinu í Kurfi.

Lýsing

Tóftin er með um 1 m háum veggjum og dyr að austan. Hún hefur að hluta til verið fyllt upp með jarðvegi úr matjurtagarðinum sem var vestan við tóftina. (RS1).

Örlygsstaðir – 27

Hlutverk: Lending

Tegund: Heimild

Staðhættir og lýsing

Í örnefnaskrá Örlygsstaða segir: „Landamerki Örlygsstaða byrja við sjó að norðan, við steina tvo, er Bræður heita, þaðan sem garður ræður að Brekknabrekku.“ (ÖS: 1). Samkvæmt Rafni Sigurbjörnssyni var lending við Bræður (munnleg heimild 2.7.2009).

Aðrar upplýsingar

Þar var eitt hús, geymsla og fiskverkunarhús úr timbri, farið í sjó (munnleg heimild, Rafn Sigurbjörnsson, 2.7.2009).



Mynd 6, Kvíagata (ber við grafreit á myndinni). Ljósmynd: RIR.

Örlygsstaðir – 28

Sérheiti: Kvíagata

Hlutverk: Leið

Tegund: Gata

Staðhættir og lýsing

Í viðbótum Rafns Sigurbjörnssonar við fornleifaskrá segir: „**Kvíagata:** Liggur á ská til norðurs upp Brekkuna fyrir austan bæinn í Hlíð. Gatan hefur myndast af margra alda umferð búfjár og manna.“ (RS 2012, 18).

(Örlygsstaðir 29 eru landamerki, sjá kafla um landamerki síðar í skýrslu.)

Örlygsstaðir – 30

Hlutverk: Jarðræktarsvæði

Tegund: Beðasléttur

Staðhættir og lýsing

Vestan við fjárhúsin í Hlíð sér móta fyrir beðasléttum í túninu, þrír samsíða hryggir sem liggja frá austri til vesturs, um 9m breiðir og 40m langir.

Örlygsstaðir – 31

Hlutverk: Óþekkt

Tegund: Hleðsla

Staðhættir

Upp á brún Brekknabrekku um 170m ofan við bæ í Hlíð er lítil hleðsla.

Lýsing

Hleðslan er 20-30sm há og um 150sm löng frá norðri til suðurs og um 1m breið.

Örlygsstaðir – 32

Hlutverk: Óþekkt

Tegund: Hleðsla

Staðhættir

Upp á brekkubrúninni skammt vestur af vegkantinum er hleðsla, rétt norðan við landamerkjagirðingu Hlíðar og Örlygsstaða.

Lýsing

Hleðslan er 30-50sm há, hún er næsta hringlaga, um 4m í þvermál. Hleðslan sjálf er ógróin en upp að henni er lyng og gras.

Örlygsstaðir – 33

Hlutverk: Óþekkt

Tegund: Hleðsla

Staðhættir

Tvær hleðslur eru við vesturjaðar túns sem er austan Skagavegar. Norðari hleðslan er um 250m ASA af fjárhúsunum á Örlygsstöðum 2.

Lýsing

Hleðslan er um 60-70sm há og um 2m löng frá norðaustri til suðvesturs en um 1m breið, ógróin en gras umhverfis.

Aðrar upplýsingar

Í athugasemdum Rafns Sigurbjörnssonar segir: „Þarna var skjól fyrir smala og skepnur“ (RS1)

Örlygsstaðir – 34

Hlutverk: Byrgi

Tegund: Hleðsla

Staðhættir

Tvær hleðslur eru við vesturjaðar túns austan Skagavegar. Syðri hleðslan er um 50m SSV en hin (nr. 33).

Lýsing

Hleðslan er um 4,5m löng og nokkuð stæðileg um miðjuna allt að 1m há en lægri til endanna.

Aðrar upplýsingar

Í athugasemdum Rafns Sigurbjörnssonar segir: „Þarna var skjól fyrir smala og skepnur“ (RS1)



Mynd 7, smalakofi (nr. 35) austan Skagavegar í landi Örlygsstaða 2. Horft til norðausturs, hleðsla (nr 34) sést í baksýn til vinstri á myndinni.



Mynd 8, smalakofi (nr. 35) austan Skagavegar í landi Örlygsstaða 2. Horft til norðausturs, hleðsla (nr. 34) sést í baksýn til vinstri á myndinni.

Örlygsstaðir – 35

Hlutverk: Óþekkt (smalakofi)

Tegund: Tóft

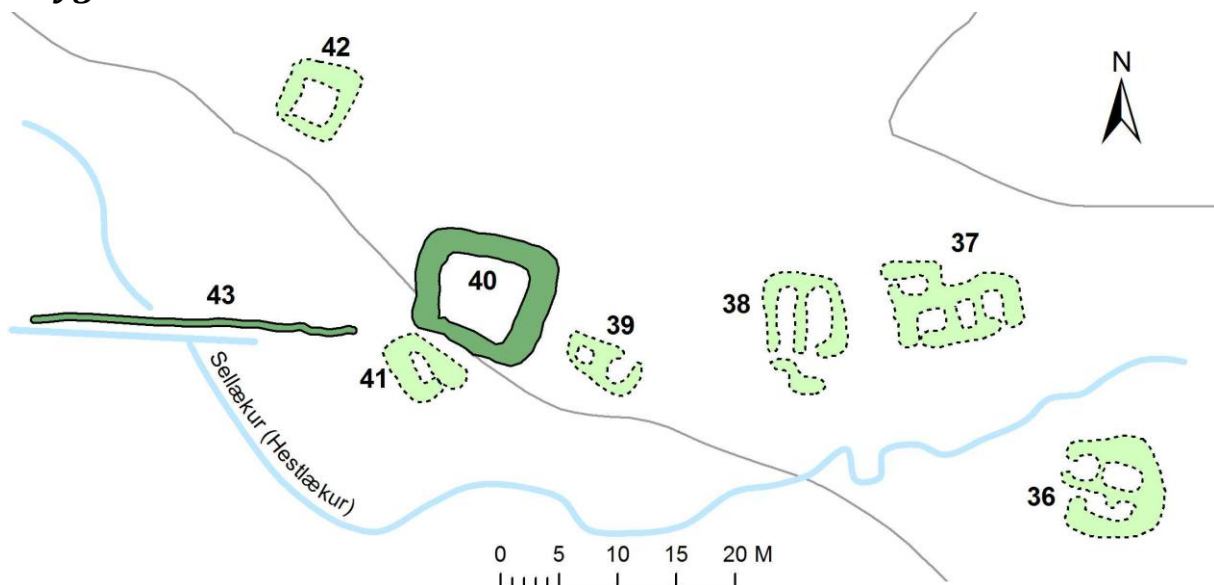
Staðhættir


Um 13m austan Skagavegar og um 235m suðaustur af fjárhúsunum á Örlygsstöðum 2 eru leifar grjóthlaðinnar tóftar, hugsanlega smalakofa eða leikstað barna.

Lýsing

Tóftin er grjóthlaðinn og töluvert hrunin, veggir eru ógrónir á bilinu 20-40sm háir og 50-80sm breiðir. Tóftin er með dyr til suðvestur og aðrar til norðausturs.

Örlygsstaðasel





Mynd 9, horft til norðvesturs yfir tóft (nr. 36) á suðurbakka Sellækjar/Hestlækjar við mynni Húsadals, hugsanlega leifar sels frá Örlygsstöðum. Handan lækjarins sjást tóftir (nr. 37-39) auk hugsanlegs bæjarhóls Efra-Örlygsstaðasels (nr. 40). Í baksýn ofarlega fyrir miðri mynd eru hugsanlegar leifar Neðra-Örlygsstaðasels (nr. 44 og 55) auk kvía (nr. 52) og síðari tíma beitarhúsa frá Örlygsstöðum (nr 49).

Örlygsstaðir – 36

Sérheiti: Efra- Örlygsstaðasel?

Hlutverk: Óþekkt/sel

Tegund: Tóft

Staðhættir

Örlygsstaðasel er um 4km norðaustur af bæ á Örlygsstöðum, á nesi milli Fossár og Sellækjar (Hestlækjar) (Ö: 3-4). Hugsanleg seltóft er á suðurbakka Sellækjar í mynni svonefnds Húsadals.

Lýsing

Tóftin er þrí- eða fjórskipt, að norðan eru tvö aðskilin hólf, það vestara með dyr út til vesturs en hitt ekki með greinanlegum dyrum. Þriðja hólfíð er að sunnan hugsanlega tvískipt með dyr til norðvesturs (sjá yfirlitsteikningu hér að framan). Veggir eru nokkuð þýfðir, grónir grasi og mosa, 30-50sm háir og á bilinu 1-2m að breidd.

Aðrar upplýsingar

Í örnefnaskrá Örlygsstaða segir: „Fyrir voru selin tvö Efra- og Neðra- sel, en nú bæði í eyði.“ (Ö: 3).

Örlygsstaðir – 37

Sérheiti: Efra- Örlygsstaðasel?

Hlutverk: Óþekkt/sel

Tegund: Tóft

Staðhættir

Örlygsstaðasel er um 4km norðaustur af bæ á Örlygsstöðum, á nesi milli Fossár og Sellækjar (Hestlækjar) (Ö: 3-4). Hugsanleg seltóft er norðan Sellækjar við mynni Húsadals gegnt annarri mögulegri seltóft (nr. 36).

Lýsing

Tóftin er fjórskipt, þrjú samsíða hólf eða tóftir frá austri til vesturs, með dyrum til suðurs út úr þeim sem eru á endanum en engar greinanlegar dyr eru á miðju tóftunum. Að suðvestan er líkt og áföst tóft að norðvestan með dyr til vesturs. Veggirnir eru sokknir og óljósir en hólfíð að norðvestan stendur nokkuð hærra og er greinilegra og kann að hafa verið haldið við lengur eða byggt seinna en hinir hlutar byggingarinnar. Veggir eru á bilinu 10-30sm háir og 1-1,5m breiðir algrónir grasi og mosa.

Örlygsstaðir – 38

Hlutverk: Óþekkt/fjárhús

Tegund: Tóft

Staðhættir

Örlygsstaðasel er um 4km norðaustur af bæ á Örlygsstöðum, á nesi milli Fossár og Sellækjar (Hestlækjar) (Ö: 3-4). Norðan Sellækjar um 5m vestan meintrar seltóftar (nr. 37) eru leifar fjárhúss.

Lýsing

Tóftin er tvískipt, að því er virðist garðahús með dyr til suðurs, en suðurveggur virðist hafa hrunið undan hallanum til suðurs. Veggir eru algrónir grasi og mosa, að hluta hlaupnir í þúfur, á bilinu 20-50sm háir og um 1-1,5m breiðir.

Örlygsstaðir – 39

Hlutverk: Óþekkt

Tegund: Tóft

Staðhættir

Örlygsstaðasel er um 4km norðaustur af bæ á Örlygsstöðum, á nesi milli Fossár og Sellækjar (Hestlækjar) (Ö: 3-4). Norðan Sellækjar um 10m vestan meintrar fjárhús tófta (nr. 38).

Lýsing

Tóftin snýr norðvestur-suðaustur og er afar óljós en virðist hafa verið tvískipt. Austurhluti hennar er byggður uppí brekkuna og er útbrún veggjar þar óljós. Veggir eru grasi, mosa og lyngi grónir á bilinu 10-30sm háir og um 1,5m breiðir.

Örlygsstaðir – 40

Hlutverk: Óþekkt/rétt

Tegund: Garðlag

Staðhættir

Örlygsstaðasel er um 4km norðaustur af bæ á Örlygsstöðum, á nesi milli Fossár og Sellækjar (Hestlækjar) (Ö: 3-4). Norðan Sellækjar um 20m vestan við tóft (nr. 38) er ferhyrnd tóftamyndun á nokkurri upphækkun eða tóftahól.

Lýsing

Tóftin virðist ferhyrnd um 11x12m að ummáli, veggir eru að hluta hrundir og nokkuð þýfðir, um 2m breiðir og 20-40sm háir algrónir grasi. Tóftirnar eru gróskumiklar en veggir óljósir og því ekki ljóst hvernig innrafyrirkomulag hennar hefur verið.

Aðrar upplýsingar

Garðlagið stendur töluvert hærra en umhverfið og svo virðist sem það sé byggt á eldri minjum.

Örlygsstaðir – 41

Hlutverk: Óþekkt

Tegund: Tóft

Staðhættir

Örlygsstaðasel er um 4km norðaustur af bæ á Örlygsstöðum, á nesi milli Fossár og Sellækjar (Hestlækjar) (Ö: 3-4). Suður undan meintri rétt (nr. 40) fyrir minni Húsadals er tóft.

Lýsing

Tóftin er einföld og liggur norðvestur-suðaustur með dyr til suðausturs. Veggir eru grónir grasi og mosa, um 20-40sm háir og 1-2m breiðir.

Aðrar upplýsingar

Tóftin gæti tengst eldri minjum undir nr. 40.

Örlygsstaðir – 42

Hlutverk: Óþekkt

Tegund: Tóft

Staðhættir

Örlygsstaðasel er um 4km norðaustur af bæ á Örlygsstöðum, á nesi milli Fossár og Sellækjar (Hestlækjar) (Ö: 3-4). Um 11m norðvestur af meintri rétt (nr. 40) fyrir mynni Húsadals er ferhyrnd tóft.

Lýsing

Tóftin er um 7m á kant og snýr NV-SA eða NA-SV. Veggir eru á bilinu 30-40sm háir grónir grasi og mosa.

Örlygsstaðir – 43

Hlutverk: Óþekkt

Tegund: Garðlag

Staðhættir

Örlygsstaðasel er um 4km norðaustur af bæ á Örlygsstöðum, á nesi milli Fossár og Sellækjar (Hestlækjar) (Ö: 3-4). Garðlag nær frá minni Húsadals og þvert yfir hólmann milli Fossár og Sellækjar.

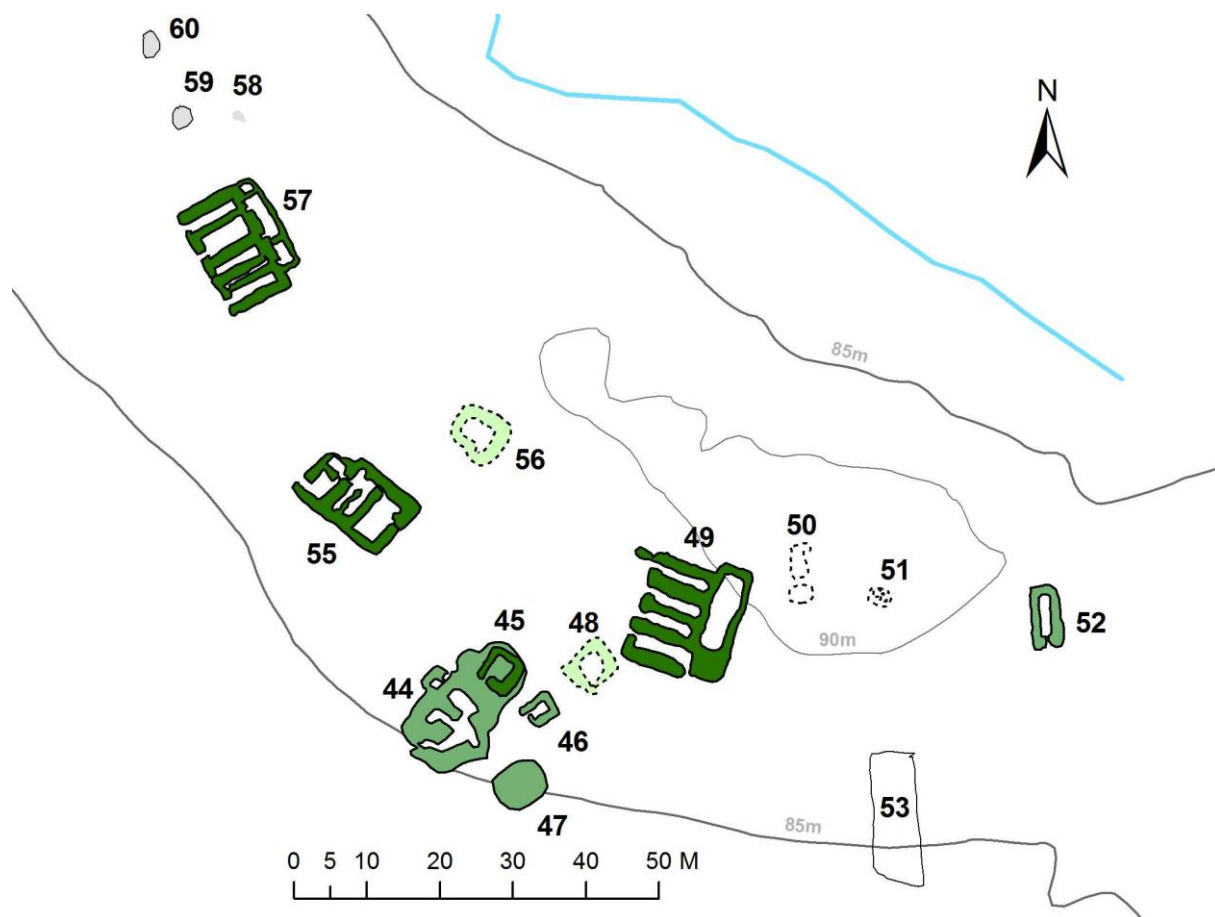
Lýsing

Garðlagið sést á um 27m löngum kafla þar sem það liggur til vesturs yfir Sellæk frá tóftum nr. 40 og 41. Þar er það á norðurarmi skurðar sem grafinn hefur verið til vesturs yfir votlendið að næsta

læk þar sem skurðurinn beygir til norðvesturs. Garðlag sést svo aftur á köflum þar sem það liggur til norðvesturs meðfram læknum á um 130 kafla, þar beygir það til norðausturs í sveig fyrir melhól að Fossá. Garðlagið er grasi gróið, víðast hvar um 1m breidd og á bilinu 10-50sm hátt, hæst að norðan og norðvestan milli Sellækjar og Fossár.



Mynd 10, horft til vesturs eftir garðlagi (nr. 43) meðfram Sellæk/Hestlæk við Örlygsstaðasel.



Örlygsstaðir – 44

Sérheiti: Neðra- Örlygsstaðasel

Hlutverk: Óþekkt/sel

Tegund: Tóft/bæjarhóll

Staðhættir

Örlygsstaðasel er um 4km norðaustur af bæ á Örlygsstöðum, á nesi milli Fossár og Sellækjar (Hestlækjar) (Ö: 3-4). Á nesinu er fjöldi tófta og meðal annars líklegar sel- eða bæjarhóll á suðvestanverðu nesinu.

Lýsing

Rústirnar liggja þvert á nesið suðvestur-norðaustur. Meðfram norðvesturhliðinni er niðurgrafin lítil tóft, en innra fyrirkomulag tófta á hólnum er annars óljóst. Rústahóllinn er gróskumikill og óljósar þústir og dældir í miðju. Að norðaustan er heillegri og að því er virðist yngri tóft (nr. 45) ofan á rústunum.

Aðrar upplýsingar

Í örnefnaskrá Örlygsstaða segir: „Fyrir voru selin tvö Efra- og Neðra- sel, en nú bæði í eyði.“ (Ö: 3).



Mynd 11, horft til norðvesturs yfir tóftir sels/bæjar í Örlygsstaðaseli (Neðra-Örlygsstaðaseli) lengst til vinstri á myndinni og tveggja útihúsa ofar í brekkunni

Örlygsstaðir – 45

Sérheiti: Neðra- Örlygsstaðasel

Hlutverk: Óþekkt/sel

Tegund: Tóft

Staðhættir

Örlygsstaðasel er um 4km norðaustur af bæ á Örlygsstöðum, á nesi suðaustur af Hólmanum milli Fossár og Sellækjar (Hestlækjar) (Ö: 3-4). Á nesinu er fjöldi tófta og meðal annars ein líkleg seltóftir eða bæjartóft (nr. 44) norðaustast á henni er greinilegri og að því er virðist yngri tóft (nr. 45).

Lýsing

Tóftin snýr eins og rústahóllinn (nr. 44) norðaustur-suðvestur og er hún með dyr til suðvesturs. Tóftin er ögn niðurgrafin, veggir á bilinu 20-90sm háir og um 1m breiðir, algrónir grasi (sjá yfirlitsteikningu hér að ofan).

Örlygsstaðir – 46

Hlutverk: Óþekkt

Tegund: Tóft

Staðhættir og lýsing

Um 2m austur af sel-/ bæjarrústunum í Örlygsstaðaseli (Neðra-Örlygsstaðaseli) er lítil ferhyrnd tóft sem snýr eins og áðurnefndar rústir í norðaustur/suðvesturs. Hún er með dyr til suðvesturs (sjá yfirlitsteikningu hér að framan), um 5x4m á kant (NA-SV). Veggir eru á bilinu 40-50sm háir, algrónir grasi og mosa.

Örlygsstaðir – 47

Hlutverk: Óþekkt/öskuhóll

Tegund: Hóll

Staðhættir og lýsing

Um 3m suðaustur af sel-/ bæjarrústunum í Örlygsstaðaseli (Neðra-Örlygsstaðaseli) er afgangur lítill hóll, um 6x5m (NA-SV), mest um 1m hár undan brekkunni til suðurs, en um 20sm hár að norðan. Hugsanlega öskuhóll frá bænum/selinu (sjá yfirlitsteikningu hér að ofan).

Örlygsstaðir – 48

Hlutverk: Óþekkt

Tegund: Tóft

Staðhættir og lýsing

Milli sel-/ eða bæjarrústa í Örlygsstaðaseli (Neðra-Örlygsstaðaseli) og beitarhúsa (nr. 49). Er ógreinileg lítil tóft. Veggir eru mjög sokknir á bilinu 10-20sm háir og 1-1,5m breiðir, grónir grasi og mosa. Dyr gætu hafa verið til suðausturs út úr tóftinni en það er þó óljóst (sjá yfirlitsteikningu hér að ofan).



Mynd 12, horft til vesturs yfir fjárhústóftir (nr. 49) í Örlygsstaðaseli.

Örlygsstaðir – 49

Hlutverk: Fjárhús/beitarhús

Tegund: Tóft

Staðhættir

Um 13m norðaustur af sel- bæjarrústunum í Örlygsstaðaseli (Neðra-Örlygsstaðaseli) eru tóftir fjárhúss, líklega tvístæð garðahús með hlöðu.

Lýsing

Tóftin snýr nálega norðaustur-suðvestur og hafa dynnar snúid til norðvesturs útúr sjálfum fjárhúsunum en líklega að sunnan inní hlöðuna. Veggir standa að hluta grónir en víða sér í grjót og sumstaðar í torfhleðslur, veggirnir eru á bilinu 0,5-1m háir og 1-1,5m breiðir (sjá yfirlitsteikningu hér að ofan).

Örlygsstaðir – 50

Hlutverk: Óþekkt

Tegund: Dæld

Staðhættir og lýsing

Um 5m austur af fjárhúsunum (nr. 49) eru tvær dældir og gróðurskil. Norðari dældin er um 10sm djúp og 4,5x2m að ummáli (N-S) og sú syðri um 3m á kant (sjá yfirlitsteikningu hér að framan). Dældirnar eru grænni en umhverfið og skera sig nokkuð úr. Hugsanlega eru þarna leifar af byggingu af einhverju tagi.

Örlygsstaðir – 51

Hlutverk: Óþekkt

Tegund: Tóft

Staðhættir og lýsing

Um 5m austur af fjárhúsunum (nr. 49) eru tvær dældir (nr. 50), rúmum 7m austur af syðri dældinni er önnur ámóta dæld (nr. 51) (sjá yfirlitsteikningu hér að ofan). Dældin er líkt og

hinar grænni en umhverfið og um 10sm djúp. Hugsanlega er þarna að finna mannvirki af einhverju tagi.

Örlygsstaðir – 52

Hlutverk: Óþekkt/kvíar

Tegund: Dæld

Staðhættir

Tæpa 40m austur af fjárhúsunum (nr. 49) í Örlygsstaðaseli er aflöng tóft og liggur girðingin, sem nær umhverfis gamla túnstæðið á selinu, eftir vesturvegg tóftarinnar.

Hættumat: Minjarnar hafa þegar orðið fyrir raski, þar sem girt hefur verið ofan á tóftarveggnum.

Lýsing

Tóftin er aflöng frá norðri til suðurs með dyr eða hlið til suðurs (sjá yfirlitsteikningu hér að framan). Veggir eru um 50sm háir 1-1,5m breiðir, algrónir grasi og mosa.



Mynd 13, horft til suðurs yfir tóft (nr. 52) líklega leifar kvía frá Örlygsstaðaseli.

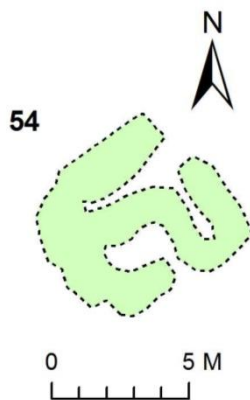
Örlygsstaðir – 53

Hlutverk: Óþekkt

Tegund: Jarðræktarsvæði

Staðhættir og lýsing

Um 23m suðaustur af fjárhúsunum (nr. 49) er sléttur flötur innan um smápýfi sunnan undir brekkunni. Flöturinn er um 18m langur og tæplega 7m breiður, hugsanlega matjurtagarður (sjá yfirlitsteikningu hér að ofan).



Örlygsstaðir – 54

Hlutverk: Óþekkt

Tegund: Tóft

Staðhættir

Um 160m til norðausturs upp frá tóftum (Neðra-) Örlygsstaðasels (nr. 44) er lítil tóft á brekkubrún ofan við grónar áreyrar Fossár, suðvestan við þurrt lækjardrag.

Lýsing

Tóftin er illgreinanleg, veggir rofnir á köflum en annars þýfðir og grónir grasi og mosa, um 20-40sm háir og 1-2m breiðir (sjá mynd hér til hliðar).

Örlygsstaðir – 55

Sérheiti: Örlygsstaðasel?

Hlutverk: Óþekkt/híbyli

Tegund: Tóft

Staðhættir

Norðvestarlega á nesinu suðaustur af Hólmanum milli Fossár og Sellækjar/Hestlækjar, nánar tiltekið 17m norðvestur af tóft nr. 44 er stæðileg tóft.

Lýsing

Tóftin er aflöng frá norðvestri til suðausturs fjór- eða fimmskipt. Inngangur er að suðaustan fyrir miðju inni opið rými og inn af því er annað álíka stórt. Í miðjunni er svolítill hryggur, annað hvort hrun úr þaki eða jafnvel garði. Nyrst eru tvö hólf eða tóftir og innangengt á milli og dyr út úr vestari hlutanum til norðvesturs. Veggir eru á bilinu 50-110sm háir og allt að 2m breiðir. Víða sér í torf- og grjóthleðslur en tóftin er þó að stærstum hluta grasi gróin (sjá yfirlitsteikningu hér að ofan).

Aðrar upplýsingar

Hugsanlega eru þetta leifar síðasta bæjarins í Örlygsstaðaseli, en þar sem búið fram yfir 1920 samkvæmt örnefnaskrá (ÖSB: 1).

Örlygsstaðir – 56

Hlutverk: Óþekkt

Tegund: Tóft

Staðhættir

Um 10m ofan (norðaustan) við hugsanlega bæjartóft í Örlygsstaðaseli (nr. 55) er óljós lítil tóft.

Lýsing

Tóftin liggur norðvestur-suðaustur og er sokkin og óljós um 7x8m að ummáli. Veggir eru um 10sm háir, ávalir og algrónir grasi og mosa (sjá yfirlitsteikningu hér að framan).

Aðrar upplýsingar

Norðan við tóftina efst á melnum eru leifar hleðslu undan girðingu sem liggja eftir melnum nálæga norðvestur-suðaustur.

Örlygsstaðir – 57

Hlutverk: Óþekkt/fjánhús

Tegund: Tóft

Staðhættir

Um 20m norðvestan við hugsanlega bæjartóft í Örlygsstaðaseli (nr. 55) er stór fjárhústóft.

Lýsing

Tóftin snýr norðvestur-suðaustur og er um 16x12m að ummáli, líklega þrístæð fjánhús með heytóft. Dyr hafa verið til suðvesturs útúr fjárhúsunum og að því er virðist einnig eftir gördunum í heytóftina að norðaustan. Veggir eru á bilinu 90-110sm háir og 1-1,5m breiðir í fjárhúsunum og mikið grjót í innveggjum. Í heytóftinni eru veggir hins vegar einungis úr torfi um 40sm háir og 80sm breiðir (sjá yfirlitsteikningu hér að framan).

Örlygsstaðir – 58

Hlutverk: Óþekkt

Tegund: Hleðsla (grjóthrúga)

Staðhættir og lýsing

Tæpa 8m norður af fjárhúsunum (nr. 57) í Örlygsstaðaseli er hrunin hleðsla eða grjóthrúga. Hún er hálf sokkin og gróin, um 10sm há um 2m löng frá norðvestri til suðausturs og 1m breið.

Örlygsstaðir – 59

Hlutverk: Óþekkt

Tegund: Hleðsla

(grjóthrúga)

Staðhættir og lýsing

Tæpa 8m norður af fjárhúsunum (nr. 57) í Örlygsstaðaseli er hrunin hleðsla eða grjóthrúga (nr. 58), önnur ámóta um 5m vestur af henni en heldur stærri (nr. 59). Hleðslan/hrúgan er næsta hringlaga um 3m í þvermál, á bilinu 20-30sm hærrí en umhverfið.



Mynd 14, horft til norðvesturs yfir hleðslur (nr. 58-60) norðan fjárhúsanna (nr. 57).

Örlygsstaðir – 60

Hlutverk: Óþekkt

Tegund: Hleðsla (grjóthrúga)

Staðhættir og lýsing

Tæpa 8m norður af fjárhúsunum (nr. 57) í Örlygsstaðaseli er hrunin hleðsla eða grjóthrúga (nr. 58), önnur ámóta er um 5m vestur af henni en heldur stærri (nr. 59), þriðja og nyrsta hleðslan/hrúgan (nr. 60) er tæpa 8m NNV af henni. Hún er sporöskjulaga (N-S) um 3,5x2,5m á kant og 30-40sm hærrí en umhverfið.

Örlygsstaðir – 61

Hlutverk: Óþekkt/matjurtagarður

Tegund: Garðlag

Staðhættir

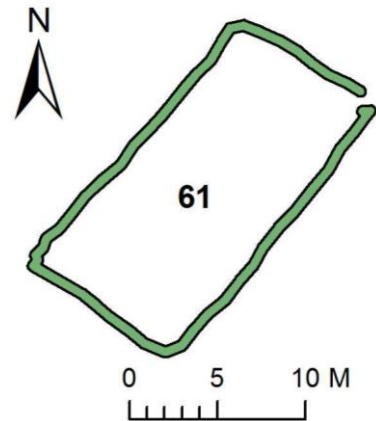
Norðvestan við þéttasta tóftasvæðið á nesinu milli Fossár og Sellækjar er afgirtur reitur í brekkunni.

Lýsing

Garðlagið er ferhyrnt, aflangt frá norðaustri til suðvesturs, um 20x10m á kant. Hlið virðist vera inní garðinn í norðausturhorni hans. Veggir eru algrónir grasi og mosa á bilinu 40-50sm háir og um 60sm breiðir.

Aðrar upplýsingar

Veggirnir eru of veigalitlir til að um gripheldi geti verið að ræða nema girt hafi verið ofan á torfveggjunum, líklega er um matjurtagarð eða eitthvað slíkt að ræða.



Örlygsstaðir – 62

Hlutverk: Óþekkt/vörslugarður


Tegund: Garðlag

Staðhættir

Garðlag liggur milli vestasta og syðsta vatnsins af þremur svonefndum Selvötnum norðarlega í óskiptu landi Örlygsstaða og Hlíðar.

Lýsing

Garðlagið liggur í norðvestur-suðaustur þvert á milli vatna. Það er hlaupið í þúfur



Mynd 15, horft til suðurs yfir garðlagið milli Selvatnanna.

að mestu gróið og fellur vel inní umhverfið, en nokkuð stór rofakaflí er þó í miðjunni. Hvergi sér í grjót eða heillegt torf. Garðlagið er á bilinu 30-70sm hátt og á bilinu 1-2,5m breitt.

Aðrar upplýsingar

Engar aðrar tóftir fundust þarna í nágrenninu, né önnur garðlög sem lokað gætu hinum sundunum milli vatnanna. Hugsanlega hefur svæðið milli vatnanna verið girt af og nýtt sem náttthagi eða eitthvað slíkt.

Örlygsstaðir – 64

Sérheiti: Sölvavarða

Hlutverk: Landamerki

Tegund: Heimild

Staðhættir og lýsing

Í viðbótum Rafns Sigurbjörnssonar við fornleifaskrá segir: „Vörðubrot á Grenshól: Norður 605736,261 Austur 442368,307. Stærð: Þvermál 150cm. Hæð 40 cm.“ (RS2, 10). Varðan var ekki skoðuð á vettvangi sumarið 2009. Rafn Sigurbjörnsson tók hnitpunkt á vörðunni í apríl 2011.



Mynd 16, Vörðubrot á Grenshól. Ljósmynd: RIR.

Örlygsstaðir – 65

Sérheiti: Hornvarða

Hlutverk: Landamerki

Tegund: Heimild

Staðhættir og lýsing

Í viðbótum Rafns Sigurbjörnssonar við fornleifaskrá segir: ”Varða sunnarlega á Miðbrekkum: Norður 605931,800 Austur 442863,965. Varðan er hlaðin að hluta úr torfi. Stærð: Þvermál 150cm. Hæð 90cm.” (RS 2012, 10). Varðan var ekki skoðuð á vettvangi sumarið 2009. Rafn Sigurbjörnsson tók hnitpunkt á vörðunni í apríl 2011.



Mynd 17, Varða sunnarlega á Miðbrekkum. Ljósmynd: RIR.

Örlygsstaðir – 66

Hlutverk: Óþekkt

Tegund: Varða

Staðhættir og lýsing

Í viðbótum Rafns Sigurbjörnssonar við fornleifaskrá segir: ”Varða á Helluhól (Norðvesturhorn Moldáss). Norður 606822,954 Austur 443426,486. Stærð: Þvermál 100cm. Hæð 30cm.” (RS 2012, 11). Varðan var ekki skoðuð á vettvangi sumarið 2009. Rafn Sigurbjörnsson tók hnitpunkt á vörðunni í apríl 2011.



Mynd 18, Vörðubrot á Helluhól. Ljósmynd: RIR.

Örlygsstaðir – 67

Hlutverk: Óþekkt

Tegund: Varða

Staðhættir og lýsing

Í viðbótum Rafns Sigurbjörnssonar við fornleifaskrá segir: „Varða á norðausturhorni Moldáss: Norður 606922,129 Austur 443846,409.

Stærð: Þvermál 200cm. Hæð 200cm.“ (RS 2012, 11). Varðan var ekki skoðuð á vettvangi sumarið 2009. Rafn Sigurbjörnsson tók hnitpunkt á vörðunni í apríl 2011.



Mynd 19, Varða á norðausturhorni Moldáss. Ljósmynd: RIR.

Örlygsstaðir – 68

Sérheiti: Miðbrekkuvarða

Hlutverk: Óþekkt

Tegund: Varða

Staðhættir og lýsing

Í viðbótum Rafns Sigurbjörnssonar við fornleifaskrá segir: „Miðbrekkuvarða: Norður 607241,637 Austur 442573,239. Stærð: Þvermál 200cm. Hæð 180cm.“ (RS 2012, 12). Varðan var ekki skoðuð á vettvangi sumarið 2009. Rafn Sigurbjörnsson tók hnitpunkt á vörðunni í apríl 2011.



Mynd 20, Miðbrekkuvarða. Ljósmynd: RIR.

Örlygsstaðir – 69

Sérheiti: Langalækjarvarða

Hlutverk: Óþekkt

Tegund: Varða

Staðhættir og lýsing

Í viðbótum Rafns Sigurbjörnssonar við fornleifaskrá segir: „Langalækjarvarða: Norður 606941,133 Austur 441539,733. Varða sunnan við Langalæk skammt frá Fossá. Stærð: Þvermál 120cm. Hæð 130cm.“ (RS 2012, 13). Varðan var ekki skoðuð á vettvangi sumarið 2009. Rafn Sigurbjörnsson tók hnitpunkt á vörðunni í september 2011.



Mynd 21, Langalækjarvarða. Ljósmynd: RIR.

Örlygsstaðir – 70

Hlutverk: Óþekkt

Tegund: Varða

Staðhættir og lýsing

Í viðbótum Rafns Sigurbjörnssonar við fornleifaskrá segir: „Varða vestan við Neðri-Kolluflóa: Norður 606433,593 Austur 441355,160 Stærð: Þvermál 200cm. Hæð 50cm.“ (RS 2012, 13). Varðan var ekki skoðuð á vettvangi sumarið 2009. Rafn Sigurbjörnsson tók hnitpunkt á vörðunni í apríl 2011.



Mynd 22, Varða vestan við Neðri-Kolluflóa. Ljósmynd: RIR.

Örlygsstaðir – 71

Hlutverk: Óþekkt

Tegund: Varða

Staðhættir og lýsing

Í viðbótum Rafns Sigurbjörnssonar við fornleifaskrá segir: „Varða á Brunabrún gegnt Steinholti: Norður 604331.562 Austur 439412.524. Stærð: Flatarmál 200x100cm. Hæð 100cm. Við þessa vörðu sást örn snemma sumars 2010.“ (RS 2012, 14). Varðan var ekki skoðuð á vettvangi sumarið 2009. Rafn Sigurbjörnsson tók hnitpunkt á vörðunni í júlí 2011.



Mynd 23, Varða á Brunabrún. Ljósmynd: RIR.

Örlygsstaðir – 72

Sérheiti: Urðarhornsvarða

Hlutverk: Óþekkt

Tegund: Varða

Staðhættir og lýsing

Í viðbótum Rafns Sigurbjörnssonar við fornleifaskrá segir: „Urðarhornsvarða: Norður 605322.044 Austur 439651.294. Stærð: Flatarmál 500x90cm. Hæð 120cm.“ (RS 2012, 15). Varðan var ekki skoðuð á vettvangi sumarið 2009. Rafn Sigurbjörnsson tók hnitpunkt á vörðunni í júlí 2011.



Mynd 24, Urðarhornsvarða. Ljósmynd: RIR.

Örlygsstaðir – 73

Sérheiti: Syðri Urðarhólsvarða

Hlutverk: Óþekkt

Tegund: Varða

Staðhættir og lýsing

Í viðbótum Rafns Sigurbjörnssonar við fornleifaskrá segir: „Syðri Urðarhólsvarða: Norður 605424.550 Austur 440101.170. Stærð Þvermál 120cm. Hæð 50cm.“ (RS 2012, 15). Varðan var ekki skoðuð á vettvangi sumarið 2009. Rafn Sigurbjörnsson tók hnitpunkt á vörðunni í júlí 2011.



Mynd 25 Syðri Urðarhólsvarða. Ljós. 2011.

Örlygsstaðir – 74

Sérheiti: Norðari Urðarhólsvarða

Hlutverk: Óþekkt

Tegund: Varða

Staðhættir og lýsing

Í viðbótum Rafns Sigurbjörnssonar við fornleifaskrá segir: „Norðari Urðarhólsvarða: Norður 605470.201 Austur 440075.489. Varðan er mikið hrunin. Stærð: Þvermál 200cm. Hæð 140cm.“ (RS 2012, 15). Varðan var ekki skoðuð á vettvangi sumarið 2009. Rafn Sigurbjörnsson tók hnitpunkt á vörðunni í júlí 2011.



Mynd 26, Norðari Urðarhólsvarða. Ljósmynd: RIR.

Örlygsstaðir – 75

Hlutverk: Óþekkt

Tegund: Varða

Staðhættir og lýsing

Í viðbótum Rafns Sigurbjörnssonar við fornleifaskrá segir: „Varða á austari Gildruhól: Norður 603757.206 Austur 439137.659 Stærð: Þvermál 120cm. Hæð 60cm.“ (RS 2012, 15). Rafn Sigurbjörnsson tók hnitpunkt á vörðunni í apríl 2011.



Mynd 27, Varða á austari Gildruhól. Ljósmynd: RIR.

Örlygsstaðir – 76

Hlutverk: Óþekkt

Tegund: Varða

Staðhættir og lýsing

Í viðbótum Rafns Sigurbjörnssonar við fornleifaskrá segir: „Varða á vestari Gildruhól: Norður 603766.084 Austur 438956.290. Stærð: Þvermál 100cm. Hæð 90cm.“ (RS 2012, 15). Varðan var ekki skoðuð á vettvangi sumarið 2009. Rafn Sigurbjörnsson tók hnitpunkt á vörðunni í júlí 2011.



Mynd 28, Varða á vestari Gildruhól. Ljósmynd: RIR.

Örlygsstaðir – 77

Hlutverk: Mógröf

Tegund: Niðurgroftur

Staðhættir

Um 300m austur af bæ á Örlygsstöðum II eru mógrafir fast norðaustan við skurð sem liggur norðvestur-suðaustur ofan við Brekknabrekku.

Lýsing

Gröfin liggur samsíða skurðinum um 16x40m á kant, hún er algróin á bilinu 50-100sm djúp.

Aðrar upplýsingar

Í athugasemdum Rafns Sigurbjörnssonar segir: „Vestan við mógrafirnar er svokallaður Mómelur. Þangað var mórinn fluttur til þerris. Rétt norðan við Mómel um 10 m austan við Skagaveg er móbyrgi. Þar var mónum hlaðið saman til geymslu og þakið yfir með torfi. Hætt var að taka mó þarna á sjötta áratug síðustu aldar.“ (RS1).

Örlygsstaðir – 78

Hlutverk: Mótóft

Tegund: Heimild

Staðhættir og lýsing

Í athugasemdum Rafns Sigurbjörnssonar segir: „Vestan við mógrafirnar er svokallaður Mómelur. Þangað var mórinn fluttur til þerris. Rétt norðan við Mómel um 10 m austan við Skagaveg er móbyrgi. Þar var mónum hlaðið saman til geymslu og þakið yfir með torfi. Hætt var að taka mó þarna á sjötta áratug síðustu aldar.“ (RS1). Mótóftin var ekki skoðuð á vettvangi en hnit voru tekin af loftmynd.

Örlygsstaðir – 79

Sérheiti: Dalagata

Hlutverk: Leið

Tegund: Gata

Staðhættir og lýsing

Í viðbótum Rafns Sigurbjörnssonar við fornleifaskrá segir: „Dalagata: Liggur til suðurs upp Brekkuna nokkru sunnar en Kvíagatan. Þessi gata hefur upphaflega myndast með líkum hætti og Kvíagata en um miðja síðustu öld var hún breikkuð og lagfærð með jarðýtu þannig að hún var akfær á jeppum og dráttarvélum eftir það. Farið var yfir Dalalækinn á Brekkubrúninni og þar inn á Skagaveg. Þegar gatan var gerð var ekki kominn bílvegur undir Brekku, nema á stuttum kafla. Fyrsti billinn, Willys jeppi, var keyptur að Örlygsstöðum 1947.“ (RS 2012, 18).

Örlygsstaðir – 80

Hlutverk: Leið

Tegund: Gata

Staðhættir og lýsing

Í viðbótum Rafns Sigurbjörnssonar við fornleifaskrá segir: „Gata sunnan við Dalalæk: Gatan liggur til norðurs og kemur upp á brúnina fast við Dalalækinn. Ofarlega í Brekkunni greinist gatan og liggur þar einnig götuslóð til suðurs upp á Brekkubrúnina.“ (RS 2012, 19).

Örlygsstaðir – 81

Sérheiti: Brekkuhornsgata

Hlutverk: Leið

Tegund: Gata

Staðhættir og lýsing

Í viðbótum Rafns Sigurbjörnssonar við fornleifaskrá segir: „Brekkuhornsgata: Gatan liggur til suðurs og kemur upp á Brekkubrún stutt norðan við Brekkuhornið. Þessi gata er fremur mjó og hefur ekki verið eins mikil umferð um hana og hinar göturnar, enda liggur hún lengra frá bæjum.“ (RS 2012, 19).

Örlygsstaðir – 82 (sama og Kurfur – 22, Hróarsstaðir – 23 og Krókur - 14)

Hlutverk: Leið

Tegund: Ruddur vegur

Staðhættir og lýsing

Á brekkubrúninni ofan við alla bæina „undir Brekku“ er ruddur vegur sem hlykkjast eftir brúninni. Vegurinn er víðast hvar á bilinu 1-1,5m breiður, að hluta niðurgrafinn og grjót í um 20-40sm háum ruðningum meðfram og nær þvert í gegnum land Kurfs (150m en er alls sýnilegur á um 2km kafla eftir brún Brekkubrekku.

Örlygsstaðir – 83

Hlutverk: Fjárhús

Tegund: Heimild

Staðhættir og lýsing

Í viðbótum við fornleifaskrá segir Rafn Sigurbjörnsson: „Um 90 m suðvestur af gamla Örlygsstaðabænum (neðan við núverandi Brekknaveg) voru fjárhús. Þau voru í notkun fram á fimmta tug síðustu aldar. Um 1970 var húsarústunum jafnað út með jarðýtu. Þar er núna slétt tún og mótar ekkert fyrir þessum byggingum.“ (RS2, 20). Hnit voru tekin af loftmynd samkvæmt tilsögn Rafns og gera má ráð fyrir um 10m skekkju.

Landamerki

Í örnefnaskrá Örlygsstaða segir um landamerki jarðarinnar: „Landamerki Örlygsstaða byrja við sjó að norðan, við steina tvo, er Bræður heita, þaðan sem garður ræður að Brekknabrekku. Þaðan bein stefnulína í suðaustur Hábrunahögg. Þaðan í Brunavatnsenda syðra. Þaðan í Heylæk utan við Pontur. Þaðan í Bláhólstagl (Selhólinn). Þaðan í Holpúfu á Stóru-Skjaldbreið. Þaðan í ytri árósin austan við Skjaldbreiðarvatn. Þaðan í ytri árósin austan við Skjaldbreiðarvatn. Þaðan í Langavatnsár fossinn. Þaðan til suðvesturs í Tröllla á Moldás, þaðan sem girðing ræður að Mosás. Þaðan í Sölvavörðu. Þaðan í Hornvörðu, þaðan yfir Reyrlág í Gunnumó. Þaðan í Vörðu sunnan við Hábrekkuhorn. Þaðan vestur yfir flóa að sjó í Fornmannaklöpp.“ (ÖS: 1). Í viðbótum Rafns Sigurbjörnssonar við fornleifaskrá eru gefin upp hnit á öllum þessum merkjum, en aðeins hluti þeirra telst til fornleifa og fær númer í skýrslunni. Hnit Rafns eru þessi: Bræður N603094 A437881; túngarður [nr. 29 í skýrslu] N603396 A438293 og N603446 A438393; Hábrunahöggið syðra N604902 A439205; Brunavatnsendinn syðri; N605687 A439460; Heylækur norðan við Heylækjarpontur N606133 A439888; Selhólstaglið norðara N606701 A440651; Holpúfa (torfhleðsla) á norðurenda Skjaldbreiðar [nr. 84 í skýrslu] N608754 A443249; Langavatnsárósin norðari N607868 A443992; Langavatnsár fossinn N606382 A444566; Trölli N606306 A443716 [nr. 85 í skýrslu]; Mosásvarða [nr. 86 í skýrslu] N605527 A442725; Sölvavarða [nr. 87 í skýrslu] N604655 A440390; Hornvarða [nr. 88 í skýrslu] N604083 A439550; Gunnumór N603475 A439272; Steyptur hornstaur fyrir norðan Stórhól N602775 A439214; Merkjavarða á Brekkubrún [nr. 89 í skýrslu] N602769 A438940; Fornmannaklöpp N602316 A438240. (RS2, 2-9).

Örlygsstaðir – 29 (sama og Kurfur – 8)

Hlutverk: Landamerki/túngarður

Tegund: Garðlag

Staðhættir

Í örnefnaskrá Örlygsstaða segir: „Landamerki Örlygsstaða byrja við sjó að norðan, við steina tvo, er Bræður heita, þaðan sem garður ræður að Brekknabrekku.“ (ÖS: 1). Í annarri örnefnaskrá segir: „Sunnan við merkjagarð v. Brekknabrekku er Örlygsstaðatún.“ (Ö: 1).

Hættumat: Garðlagið er utan í vegkanti og er því í nokkurri hættu á að verða fyrir raski við vegaf framkvæmdir eða mokstur.

Lýsing

Enn mótar fyrir garðlaginu á um 40m kafla



Mynd 29, horft til suðvesturs niður afleggjarann heim að íbúðarhúsinu á Kurfí. Leifar landamerkjagarðs milli Örlygsstaða (nú Hlíðar) og Kurfs sjást meðfram veginum sunnanverðum.

meðfram suðurbrún afleggjarans heim að íbúðarhúsinu á Kurfi. Veggurinn er á bilinu 30-50sm hár og um 80sm breiður.

Aðrar upplýsingar

Í viðbótum Rafns Örlygssonar við fornleifaskrá eru gefin upp hnit á tveimur stöðum þar sem hann sást áður, annarsvegar þar sem Brekkavegur liggur yfir túngarðinn (ISN93 N603396 A438293) og hins vegar austast í túninu nærri Brekku þar sem túngarðurinn var áður (ISN93 N603446 A438394), (RS2, 2).

Örlygsstaðir – 84

Hlutverk: Landamerki

Tegund: Varða

Staðhættir

Í örnefnaskrá Örlygsstaða segir um landamerkin: „Þaðan í Heylæk utan við Pontur. Þaðan í Bláhólstagl (Selhólinn). Þaðan í Holþúfu á Stóru-Skjaldbreið.“ (ÖS: 1)

Lýsing

Þúfan var ekki skoðuð á vettvangi sumarið 2009. Einar Guðsteinsson tók hnitpunkt á þúfunni í apríl 2011.

Aðrar upplýsingar

Í viðbótum Rafns Sigurbjörnssonar við fornleifaskrá segir: „Holþúfa (torfhleðsla) á norðurenda Skjaldbreiðar“ (RS2, 4).



Mynd 30, Holþúfa á norðurenda Skjaldbreiðar. Á myndinni er Einar Guðsteinsson. Ljósmynd: RIR.

Örlygsstaðir – 85

Sérheiti: Trölli

Hlutverk: Landamerki

Tegund: Grettistak Steinn

Staðhættir

Trölli er stór steinn eða Grettistak á svonefndum Moldás (Ö: 1).

Lýsing

Steinninn var ekki skoðaður á vettvangi sumarið 2009. Rafn Sigurbjörnsson tók hnitpunkt á vörðunni í apríl 2011.



Mynd 31, Trölli. Við Trölla stendur Rafn Sigurbjörnsson. Mynd RIR.

Örlygsstaðir – 86

Sérheiti: Mosásvarða

Hlutverk: Landamerki

Tegund: Varða/hleðsla

Staðhættir

Í viðbótum Rafns Sigurbjörnssonar við fornleifaskrá segir: „Varða á norðurenda Mosáss, mikið hrunin. Landamerki milli Fjalls, Hvammkots og óskipts lands jarðanna Hlíðar, Örlygsstaða og Örlygsstaða II.“ (RS2, 6).

Lýsing

Varðan var ekki skoðuð á vettvangi sumarið 2009. Rafn tók hnitpunkt á vörðunni í apríl 2011.



Mynd 32, Mosásvarða. Ljósmynd: RIR.

Örlygsstaðir – 87

Sérheiti: Sölvavarða

Hlutverk: Landamerki

Tegund: Varða

Staðhættir

Í örnefnaskrá Örlygsstaða eru landamerki Örlygsstaða sögð liggja eftir girðingu að Mosás og þaðan í Sölvavörðu og úr henni í Hornvörðu (Ö: 1).

Lýsing

Sölvavarða var ekki skoðuð á vettvangi sumarið 2009. Rafn Sigurbjörnsson tók hnitpunkt á vörðunni í apríl 2011.



Mynd 33, Sölvavarða, Sjónarhóll í baksýn. Ljósmynd: RIR.

Örlygsstaðir – 88

Sérheiti: Hornvarða

Hlutverk: Landamerki

Tegund: Heimild

Staðhættir

Í örnefnaskrá Örlygsstaða eru landamerki Örlygsstaða sögð liggja eftir girðingu að Mosás og þaðan í Sölvavörðu og úr henni í Hornvörðu (Ö: 1).

Lýsing

Hornvarða var skoðuð á vettvangi sumarið 2011. Hún stendur á lágri klapparbrún og er þar um 150sm há en hleðslan sjálf aðeins um 50sm og 150sm í þvermál.



Mynd 34, Hornvarða. Ljósmynd: RIR.

Aðrar upplýsingar

Rafn Sigurbjörnsson tók hnitpunkt á vörðunni í apríl 2011, viðbótum við fornleifaskrá kemur fram að varðan sé 150sm í þvermál og 150sm há. (RS2, 7). Í örnefnaskrá Hvammkots er svo að skilja að Hornvarða sé norðvestur af túni Hvammkots og að varðan sem hér er skráð norður af sé Sölvavarða.

Örlygsstaðir – 89

Hlutverk: Landamerki

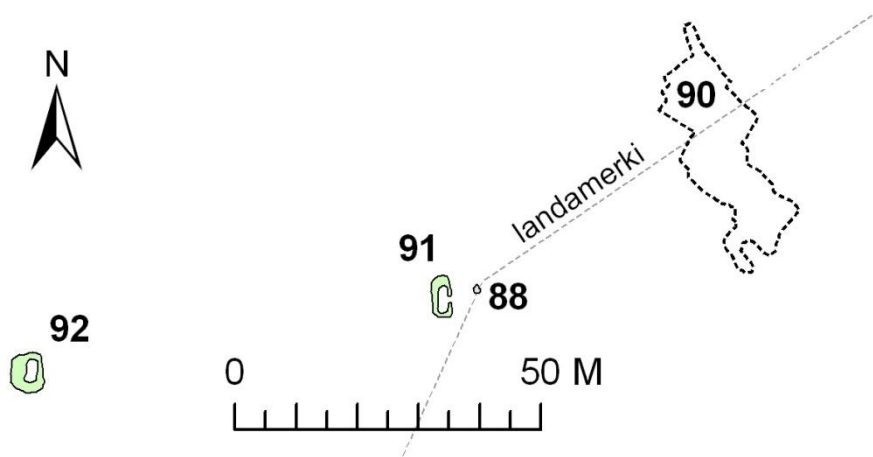
Tegund: Varða

Staðhættir

Í örnefnaskrá Örlygsstaða eru landamerki Örlygsstaða sögð liggja yfir Reirlág í Gunnumó og að Stórhól með stefnu í vörðu í landi Hofs og af Stórhóli í vörðu sunnan við Hábrekkuhorn (Ö: 1). Varðan var ekki skráð á vettvangi sumarið 2009. Í viðbótum við fornleifaskrá eru hnit á vörðunni tekin af Rafni Sigurbjörnssyni, þar kemur fram að varðan sé um 120sm í þvermál og 90sm há.



Mynd 35, merkjavarða á Brekkubrún. Ljósmynd: RIR.



Örlygsstaðir – 90

Hlutverk: Mógröf

Tegund: Náma

Staðhættir

Tæpa 40m norðaustur af Hornvörðu eru mógrafir í mýrinni við endaða Kvíalaut.

Lýsing

Grafirnar eru um 10-50sm djúpar og taka yfir um 370m² svæði.



Mynd 36, Hornvarða og líklega mótóft framan við hana. Handan vörðunnar sér glytta í vatn í mógröfum (nr. 90).

Örlygsstaðir – 91

Hlutverk: Óþekkt/mótóft

Tegund: Tóft

Staðhættir

Um 7 metra vestur af Hornvörðu er afar óljós aflöng tóft. Líklega mótóft tilheyrandi mógröfunum nr. 90.

Lýsing

Tóftin er aflöng frá norðri til suðurs, 6,5x13,5m og austurveggur rofinn fyrir miðju. Veggir eru 1-3m breiðir og 10-20sm háir. Grónir mosa og lyngi, heldur grónari en umhverfið.

Aðrar upplýsingar

Um 16m suðvestan tóftarinnar er gróin bunga, heldur hærri og grósku meiri en umhverfið um 12x10m í ummál og um 40sm há í miðju (hnit A439531 N604076). Önnur bunga er 18m sunnar, heldur minni um 8m í þvermál og um 50sm há (hnit A439531 N604061). Hugsanlega eru þetta hvort tveggja leifar móstafla.

Örlygsstaðir – 92

Hlutverk: Óþekkt/mótóft

Tegund: Tóft

Staðhættir

Um 70m VSV af Hornvörðu er óljós og blásin tóft, hugsanlega mótóft.

Hættumat: Minjarnar eru nokkuð rofnar og teljast í hættu sökum jarðvegseyðingar.

Lýsing

Tóftin er 10,5x13,5m á kant (N-S). Engar dyr eru greinanlegar.

Veggir virðast hafa verið að hluta grjóthlaðnir að vestanverðu, en þar er tóftin mjög uppblásin og veggurinn um 2,5m breiður og 30sm hár.



Mynd 37, leifar gamallar mótóftar um 70 VSV af Hornvörðu.

Óstaðsettar minjar

Örlygsstaðir – 93

Hlutverk: Naust

Tegund: Heimild

Staðhættir og lýsing

Samkvæmt jarðabók frá árinu 1708 voru forn naust í landi Örlygsstaða en ekki er tilgreint hvar nákvæmlega þau eiga að hafa staðið og er líklegt að þau séu horfin í sjó.

Aðrar upplýsingar

Í jarðabók frá árinu 1708 segir að forn skipanaust séu út við sjóinn í landi Örlygsstaða og framan við þau eigi að heita lending, þótt hún hafi sjaldan verið notuð í manna minni. Þegar jarðabókin var skrifuð var jafnan róið frá Naustavöllum, öðru nafni Króksmöl, í landi Króks samkvæmt því sem þar kemur fram og var greitt fyrir þessa aðstöðu í landi Króks (JÁM VIII: 465). Í athugasemdum við fornleifaskráningu segir Rafn Sigurbjörnsson: „Lendingar í landi Örlygsstaða voru mikið notaðar á síðustu öld. Um er að ræða lendingu í Markvík og við Bræður. Einnig var notuð lending í Lönguvík. Björn Guðmundsson bjó á Örlygsstöðum frá 1901 til 1938 þegar hann lést. Hann stundaði sjóróðra með öðrum störfum að sumrinu og af kappi á haustin fram undir jól þegar vel viðraði. Honum hlekkist aldrei á, var aflasæll og náði alltaf sinni heimavör (Heimild: Sigurður Björnsson). Eftir að Björn féll frá voru sjóróðrar stundaðir af sonum hans frá Örlygsstöðum.“ (RS1).

Kurfur – söguágrip



Mynd 38, horft til austurs heim að Kurfi, lengst til hægri er íbúðarhús (byggt 2007) norðvestan við það fyrir miðri mynd er gamla bæjarstæðið.

Kurfs er fyrst getið í heimildum 1384 er þeir koma fyrir í samningi um rekaskipti með Brekknajörðum á Skaga.¹⁹ Kurfur fór í eyði árið 1965²⁰ en er nú kominn aftur í byggð.

Jörð	Ártal	Eigandi/eigendur	Jarðadýrleiki	Landskuld	Kúgildi
Kurfur	1686 ²¹	Þingeyrarklaustur	-	-	-
Kurfur	1696 ²²	Þingeyrarklaustur	3	20 álnir	2,5
Kurfur	1708 ²³	Þingeyrarklaustur	3	20	2 (áður 3)
Kurfur	1847 ²⁴	Þingeyrarklaustur	10	20 álnir	2
(mat hreppstjóra)	1847 ²⁵	-	-	-	2
Kurfur	1861 ²⁶	-	3,2 hndr	-	-

Náttúrufar og jarðabætur

Í jarðabók frá 1708 er stunga og rista sögð bjargleg, sem og lyngrif til eldamennsku en rekavon lítil. Sagt er að tún spillist af leysingavatni úr snjófönn ofan við Brekkubæina. Engjar eru engar nema það sem sótt er í blautar mýrar.²⁷

Árið 1881 var gerð lýsing á ábúð og ástandi Þingeyrarklaustursjarða og þar segir eftirfarandi um Kurf: „Ábúandi þessi flutti að jörðunni á næstliðnu vori. Byggingarbréf hans frá þessu ári áskilur 25 ferfaðma sléttu í túninu árlega. Hinn næsti ábúandi á undan þessum var ekki háður skylduvinnu að jarðabótum enda hafði hann ekki gjört þær. Hús jarðarinnar eru lítil og fornfáleg. Kot þetta, sem mjög er nytjalítið, mætti bæta með sléttu í túni og skurðum í kringum það sem alveg væru ómissandi vegna vatnsaga sem þar er fast við túnið.“²⁸

¹⁹ Íslenskt Fornbréfasafn III, 375.

²⁰ Húnaþing II (1978), 103.

²¹ Björn Lárússon (1967), 240.

²² Björn Lárússon (1967), 240.

²³ Jarðabók Árna Magnússonar og Páls Vídalín VIII, 466.

²⁴ Jarðatal á Íslandi, 243.

²⁵ Jarðatal á Íslandi, 243.

²⁶ Ný jarðabók, 90.

²⁷ Jarðabók Árna Magnússonar og Páls Vídalín VIII, 466.

²⁸ ÞÍ. Skjalasafn umboðanna. Þingeyrarklaustursumboð VI/1. Lýsing á ábúð og ástandi Þingeyrarklausturs umboðsjarða sumarið 1881. Skjal nr. 56.

Ábúð

Í manntali frá 1703 eru 3 til heimilis í Kurfi²⁹ en í jarðabók frá 1708 er jörðin sögð í eyði³⁰ og aftur er hún sögð í eyði 1802.³¹ Alls voru 8 manns í heimili, samkvæmt manntölum, þegar mest var 1860 og 1890.³²

Fornleifaskrá



Mynd 39, túnakort frá fyrri hluta 20. aldar lagt yfir loftmynd frá Loftmyndum ehf. Númerin á myndinni eru hlaupandi númer minja í skýrslunni (Kurfur -1, o.s.frv.). Á kortinu eru aðeins sýndar þær minjar sem fram koma á upprunalega kortinu þótt fleiri hafi fundist í túninu, sjá nánar yfirlitskort í fylgiskjöllum aftast í skýrslunni. Áttahorf hafa verið leiðrétt og er neðri norðurörin rétt.

Kurfur – 1

Sérheiti: Kurfur

Hlutverk: Híbýli

Tegund: Bæjarhóll

Staðhættir og lýsing

Gamli bærinn í Kurfi stóð norðvestan við núverandi íbúðarhús (b. 2007) í Kurfi. Þar er ávalur og fremur ósléttur hóll, leifar bæjarhólsins sem hefur að mestu verið ýtt út.

Aðrar upplýsingar

²⁹ Manntalsvefur Þjóðskjalasafnsins. <http://manntal.is/>.

³⁰ Jarðabók Árna Magnússonar og Páls Vídalín VIII, 466.

³¹ Jarðatal á Íslandi, 243

³² Manntalsvefur Þjóðskjalasafns Íslands, www.manntal.is, skoðað 8.7.2010. Þess má geta að jörðin kemur fyrir í öllum manntölum á vefnum: 1703, 1835, 1840, 1845, 1850, 1855, 1860, 1870, 1890, 1901, 1910.

Í úttektum frá árunum 1776, 1838, 1841, 1843 og 1867 er bærinn sagður samanstanda af baðstofu, búri, eldhúsi og bæjargöngum. Baðstofan er sögð 2 ½ - 3 stafgólf, búrið 3x4-5 álnir og eldhúsið 3x4-6 al. og göngin 1 ¼ al. breið og 10-12 al. Löng. Í úttekt frá 1881 er klykkt út með því að hús jarðarinnar séu lítil og fornfáleg (ÞÍ. Skjalasafn umboðanna. Þingeyra-klaustursumboð VII/2. Úttekt á Þingeyrarklaustursjörðum 1776. Skjal nr. 6 ; VII/5. 1843. Skjal nr. 19; III. 1838. Skjal nr. 142 ; III, 1841. Skjal nr. 153; VII/5. 1867, [skjala nr. vantar]; Úttekt frá árinu 1867 VI/1. Lýsing á ábúð og ástandi Þingeyrarklausturs umboðsjarða sumarið 1881. Skjal nr. 56.).

Kurfur – 2

Hlutverk: Fjós

Tegund: Heimild

Staðhættir og lýsing

Gamli bærinn í Kurfi stóð norðvestan við núverandi íbúðarhús (b. 2007) í Kurfi. Þar er ávalur og fremur ósléttur hóll, leifar bæjarhólsins sem hefur að mestu verið ýtt út. Samkvæmt túnakorti frá fyrri hluta 20. aldar var fjós sambyggt bænum.

Kurfur – 3

Hlutverk: Matjurtagarður (kálgarður)

Tegund: Heimild

Staðhættir og lýsing

Gamli bærinn í Kurfi stóð norðan við núverandi íbúðarhús (b. 2007) í Kurfi. Þar er ávalur og fremur ósléttur hóll, leifar bæjarhólsins sem hefur að mestu verið ýtt út. Samkvæmt túnakorti frá fyrri hluta 20. aldar var kálgarður sunnanundir bænum og annar vestan við bæjarhlaðið. Engin merki um þennan garð sáust á vettvangi en hnit voru tekin miðað við túnakort sem lagt var yfir hnitaða loftmynd og má gera ráð fyrir allt að 20m skekkju.

Kurfur – 4

Hlutverk: Matjurtagarður (kálgarður)

Tegund: Heimild

Staðhættir og lýsing

Gamli bærinn í Kurfi stóð norðan við núverandi íbúðarhús (b. 2007) í Kurfi. Þar er ávalur og fremur ósléttur hóll, leifar bæjarhólsins sem hefur að mestu verið ýtt út. Samkvæmt túnakorti frá fyrri hluta 20. aldar kálgarður sunnanundir bænum og annar vestan við bæjarhlaðið. Engin merki um þennan garð sáust á vettvangi en hnit voru tekin miðað við túnakort sem lagt var yfir hnitaða loftmynd og má gera ráð fyrir allt að 20m skekkju.

Kurfur – 5

Hlutverk: Heimreið

Tegund: Heimild

Staðhættir

Samkvæmt túnakorti frá fyrri hluta 20. aldar lá heimreiðin til austurs (ANA) frá bænum upp að brekkunni. Engin merki um hana fundust á vettvangi sumarið 2009, en hnit voru tekin miðað við túnakort sem lagt var yfir hnitaða loftmynd og má gera ráð fyrir allt að 20m skekkju.

Kurfur – 6

Hlutverk: Leið

Tegund: Heimild

Staðhættir og lýsing

Samkvæmt túnakorti frá fyrri hluta 20. aldar lá leið til vesturs (VSV) frá bænum til sjávar. Engin merki um þennan veg fundust á vettvangi sumarið 2009, en skurður liggur niður túnið og yfir bæjarstaðið og eru tún beggja vegna skurðarins þar fyrir neðan.

Kurfur – 7

Hlutverk: Fjánhús

Tegund: Heimild

Staðhættir

Míðað við túnakort frá fyrri hluta 20. aldar hafa staðið nokkuð stór fjánhús um 80m norðvestan (VNV) við bæ í Kurfi.

Lýsing

Sé túnakortið lagt yfir loftmynd lenda þessi hús undir vegi og skurði um 90m VNV við núverandi íbúðarhús í Kurfi.

Aðrar upplýsingar

Í úttekt í Kurfi frá 1838 er svo lýst: „Túnið er lítið og virðist það eftir kringumstæðum ekki illa meðhöndlað, og á það hefur verið borið í haust. Fjánhústóft hefur fráfarandi hlaðið sem er stæðileg og ekki er kotið yfir höfuð óþrifalega umgengið.“ (ÞÍ. Skjalasafn umboðanna. Þingeyraklaustursumboð VI/1. Úttekt í Kurfi (1838), skjal nr. 142).



Mynd 40, horft til norðvesturs yfir túngarðinn (nr. 8) ofan (austan) við útihús og íbúðarhús í Kurfi.

Kurfur – 8 (sjá aftar í kafla um landamerki)

Kurfur – 9 (Örlygsstaðir – 27)

Hlutverk: Lending

Tegund: Heimild

Staðhættir og lýsing

Í örnefnaskrá Örlygsstaða eru merki Kurfs og Örlygsstaða sögð við tvo steina í flæðarmálinu sem nefndir eru Bræður (ÖSB1: 1). Samkvæmt Rafni Sigurbjörnssyni var lending við Bræður (munnleg heimild 2.7.2009).

Aðrar upplýsingar

Í jarðabók Árna Magnússonar og Páls Vídalín segir að lending sé í Kurfslandi en heimræði ekki stundað (JÁM VIII:466). Í bókinni *Skaginn og Skagaheiðin* segir Sigurjón Björnsson: „Skerið Þröskuldur, sem fyrr er nefnt, er meðfram fjörunni í Kurfslandi. Á Þröskuldi er lítill tangi til vesturs, sem Kurfstangi heitir. Sunnan við hann er lending.“ (SB: 57).

Kurfur – 10 (Örlygsstaðir – 28)

Sérheiti: Bræður

Hlutverk: Landamerki

Tegund: Heimild

Staðhættir og lýsing

Í örnefnaskrá Örlygsstaða segir: „Landamerki Örlygsstaða byrja við sjó að norðan, við steina tvo, er Bræður heita, þaðan sem garður ræður að Brekknabrekku.“ (ÖSB1: 1). Steinarnir Bræður voru ekki skoðaðir á vettvangi sumarið 2009, en hnit voru tekin af loftmynd við ströndina á merkjum Hlíðar og Kurfs, sem voru merki Örlygsstaða og Kurfs áður en Hlíð var skipt útúr jörðinni.



Mynd 41, horft til austurs að brekkunni norðaustan við Kurf, sneiðingur upp brekkuna, Kurfsgata, sést glögg fyrir miðri mynd.

Kurfur – 11

Sérheiti: Kurfsgata

Hlutverk: Leið

Tegund: Sneiðingur

Staðhættir

Í bókinni *Skaginn og Skagaheiðin* segir Sigurjón Björnsson: „Fyrir austan túnið [í Kurfi] er Brekka. Upp hana er gata, sem kallast Kurfsgata, upp á brekkubrún, þ.e. Brekknabrekku“ (SB: 57).

Lýsing

Sneiðingurinn upp brekkuna sést enn vel, hann er að mestu gróinn um 1m breiður en hrúnið hefur úr honum á köflum.



Mynd 42, varða (nr. 12) á melbrekku um 700m norðaustur af bæ í Kurfi.

Kurfur – 12

Hlutverk: Óþekkt

Tegund: Varða

Staðhættir

Tvær hleðslur, varða (nr. 12) og hugsanleg refagildra (nr. 13) eru upp á melbrekku tæpa 700m norðaustur af bæ í Kurfi.

Lýsing

Varðan er hringlaga að grunnfleti, 80-100sm há og um 160sm í þvermál.

Kurfur – 13

Hlutverk: Óþekkt/refagildra

Tegund: Hleðsla

Staðhættir

Tvær hleðslur, varða (nr. 12) og hugsanleg refagildra (nr. 13) eru upp á melbrekku tæpa 700m norðaustur af bæ í Kurfi.

Lýsing

Hleðslan er 10-30sm há og um 120sm á kant, hugsanlega leifar refagildru.



Mynd 43, hleðsla (nr. 12) upp á melbrekku tæpa 700m norðaustur af bæ í Kurfi.



Mynd 44, horft til norðurs yfir garðlag við merki Kurfs og Örlygsstaða suður af Brunavatni sem sést í baksýn.

Kurfur – 14 (sama og Örlygsstaðir 85)

Hlutverk: Óþekkt

Tegund: Garðlag/hleðsla

Staðhættir

Grjóthlaðinn garður er meðfram klettabrún um 2,2km norðaustur af bæ í Kurfi, rúma 200m suður af Brunavatni sem er í landi Kurfs.

Lýsing

Hleðslan fylgir klettabrúninni í boga frá suðri til norðvesturs. Garðlagið er 70m langt, um 1m breitt og á bilinu 40-100sm hátt, töluvert hrúnið á köflum.

Aðrar upplýsingar

Samkvæmt Rafni Sveinbjörnssyni var þetta hlaðið af bræðrum hans og föður á fyrri hluta 20. aldar og

var líklega hugsað sem skjól af einhverju tagi en fé var haldið til beitar á þessu svæði (munnleg heimild, 4.1. 2011).

Kurfur – 15

Hlutverk: Mótóft

Tegund: Þúst

Staðhættir

Við norðurenda Brunavatns er lítil þúst í brekku sem hallar til suðurs að tjörninni, og lítill niðurgroftur á tjarnarbakkanum neðan hennar.

Lýsing

Þústin er um 6,5x3,5m á kant og um 30-40sm há. Hún er grænni og gróskumeiri en mólendið umhverfis og sker sig því vel úr. Engin veggjalög eru greinanleg en grjót sést á nokkrum stöðum. Hugsanlega er þetta heytóft.

Kurfur – 16

Hlutverk: Mógröf

Tegund: Niðurgroftur

Staðhættir

Við norðurenda Brunavatns er lítill þúst (nr. 15) í brekku sem hallar til suðurs að tjörninni, og lítill niðurgroftur á tjarnarbakkanum neðan hennar.

Lýsing

Niðurgrofturinn er um 3,5m á kant, um 30-40sm djúpur og algróin.

Aðrar upplýsingar

Þarna voru mógrafir sem voru hættulegar skepnum og Rafn Sveinbjörnsson fyllti uppí eftir að hafa misst þar fé.

Kurfur – 17

Hlutverk: Óþekkt/rétt


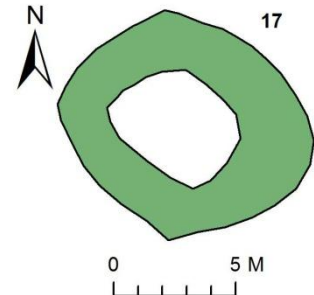
Tegund: Tóft

Staðhættir

Út við merki Kurfs og sameiginlegs beutilands Örlygsstaðar og Hlíðar er hugsanleg réttartóft, um 240m suðaustur af norðausturenda Brunavatns.

Lýsing

Tóftin er næsta ferhyrnd með rúnnuð horn um 9,5x8m á kant að utanmáli, með 40-60sm háa og 2-3m breiða vegg. Ekkert hlið er greinanlegt á tóftinni, en veggir nokkuð hlaupnir í þúfur og óreglulegir á köflum.



Kurfur – 18

Hlutverk: Óþekkt

Tegund: Tóft

Staðhættir

Lítill stök tóft er fast norðan við farveg Heylækjar sem gengur þvert í gegnum norðurhluta Kurfslands milli Brunavatns og Selvatnanna, nánar til tekið 180m norðvestur af miðju vestasta Selvatninu.

Lýsing

Tóftin stendur um 1m hærra en umhverfið, veggir eru þýfðir og ólögulegir um 50sm háir og 1-1,5m breiðir, dyr gætu hafa verið annarri hvorri skammhliðinni til suðvesturs eða norðausturs. Götur liggja frá tóftinni til norðurs.

Kurfssel

Kurfur – 19

Sérheiti: Kurfssel

Hlutverk: Sel

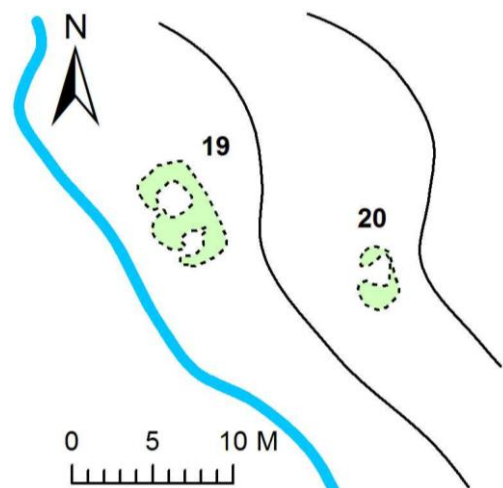
Tegund: Tóft

Staðhættir

Lítill tvískipt tóft er á norðurbakka Heylækjar um 240m suðaustur af merkjum Hróarsstaða og Kurfs (miðað við landamerkjagrunn Nytjalands).

Lýsing

Tóftirnar eru mjög sokknar og falla vel inní umhverfið gróðurfarslega. Veggir eru á bilinu 40-50sm háir og um 1m breiðir. Dyr hafa verið út að læknum til suðvesturs og ekki að sjá að innangengt hafi verið á milli þeirra. Norðari hlutinn er heldur stærri um 2x2m að innanmáli en sá syðri um 1,5x1,5m. Um 8m suðaustar upp í brekkunni er stök lítil tóft (nr. 20) að hluta grafin inn í hliðina.



Aðrar upplýsingar

Í bókinni *Skaginn og Skagaheiðin* segir Sigurjón Björnsson: „Hróarsstaðasel stóð á hólma í Fossá alllangt ofar en Krókssel. Hróarsstaðahólmi nefndist það um tíma og nú síðast Hólmi og stendur norðan ár. Örlygsstaðasel var sunnan ár litlu neðar. Þá mun Kurfssel hafa verið sunnan ár skammt frá Kurfsholi, sem er svo til beint á móti Hólma.“ (SB: 59-60). Árni Sveinbjörnsson bóndi í Króksseli kannaðist við að þessar tóftir hefðu verið kallaðar Kurfssel (munnleg heimild, 19.8. 2010).

(Kurfur – 21 er í landamerkjakafla á næstu síðu)

Kurfur – 22 (sama og Örlygsstaðir –, Hróarsstaðir - 23, Krókur - 14)

Hlutverk: Leið

Tegund: Ruddur vegur

Staðhættir og lýsing

Á brekkubrúninni ofan við alla bæina „undir Brekku“ er ruddur vegur sem hlykkjast eftir brúninni. Vegurinn er víðast hvar á bilinu 1-1,5m breiður, að hluta niðurgrafinn og grjót í um 20-40sm háum ruðningum meðfram og nær þvert í gegnum land Kurfs (150m en er alls sýnilegur á um 2km kafla eftir brún Brekknabrekku.

Landamerki

Í örnefnaskrá Hróarsstaða segir um merki jarðarinnar að sunnan (þ.e. norðurmerki Kurfs, rakin frá austri til vesturs): „Síðan í áðurgreinda Fossá, vestanvert við fossana í Bláhól, þaðan í Heylæk. Úr Heylæk í mitt Brunavatn, svo eftir lágbrunanum í Króklág. Svo í Brekku móts við túngarð á milli Kurfs og Hróarsstaða og í framhald af sama garði til sjávar [...]“ (ÖH, 1). Í örnefnaskrá Örlygsstaða segir svo um merkin gegn Kurfi (s.s. suðurmerki Kurfs): „Landamerki Örlygsstaða byrja við sjó að norðan, við steina tvo, er Bræður heita, þaðan sem garður [nr. 21] ræður að Brekknabrekku. Þaðan bein stefnulína í suðaustur Hábrunahögg. Þaðan í Brunavatnsenda syðri. Þaðan í Heylæk utan við Pontur. Þaðan í Bláholstagl (Selhólinn).“ ÖSB1, 1). Þetta er töluvert frábrugðið landamerkjapækju Nytjaland, hvað varðar norðausturhluta landsins. Nytjalandspækjan sýnir land Kurfs ná frá sunnanverðu Kurfsnesi við Fossá að sunnanverðum Bláhól eða Bláholstagli eða um 1200m eftir Fossá. Miðað við landamerki Hróarsstaða og Örlygsstaða kemur land Kurfs hins vegar í mjóan spáss frá Brunavatni (merki í vatninu miðju að norðan og við suðurendann, um 250m á milli) og endar á Bláhól við Fossá.

Kurfur – 21 (sama og Örlygsstaðir – 29)

Hlutverk: Landamerki/túngarður

Tegund: Garðlag

Staðhættir

Í örnefnaskrá Örlygsstaða segir: „Landamerki Örlygsstaða byrja við sjó að norðan, við steina tvo, er Bræður heita, þaðan sem garður ræður að Brekknabrekku.“ (ÖS: 1). Í annarri örnefnaskrá segir: „Sunnan við merkjagarð v. Brekknabrekku er Örlygsstaðatún.“ (Ö: 1).

Lýsing

Garðlag sést enn á smá kafla meðfram suðurbrún afleggjarans heim að íbúðarhúsinu á Kurfi. Veggurinn er á bilinu 30-50sm hár og um 80sm breiður.

Kurfur – 8 (sama og Hróarsstaðir - 9)**Hlutverk:** Túngarður/landamerki**Tegund:** Garðlag**Staðhættir**

Samkvæmt túnakorti frá fyrrihluta 20. aldar var grjóthlaðinn garður meðfram austur- og suðurjaðri túnsins, en að því er virðist girðing að norðan.

Lýsing

Slitrur af túngarðinum sjást enn að sunnan, austan og norðan. Að sunnan eru leifar hleðslna á um 40m kafla meðfram suðurbrún afleggjarans heim að bænum, sameiginlegur tún- og merkjagarður Kurfs og Örlygsstaða (nú merki Kurfs og Hlíðar, sjá Örlygsstaðir - 29). Þarna er garðurinn aðeins um 10-20sm hár og um 1m breiður þar sem hann sést. Að austan er framhald á túngarði Örlygsstaða (Örlygsstaðir - 10) grjóthlaðinn á um 80m kafla, um 120sm breiður og 50-70sm hár. Rof er á garðinum að austan þar sem heimreiðin (nr. 5) hefur legið útúr túninu aust-norðaustur af bæjarstæðinu. Að norðan eru leifar torf- og grjótgarðs greinanlegar á um 80m kafla, um 1m breiður og 20-40sm hár. (sama og Hróarsstaðir – 9).

Óstaðsettar minjar**Kurfur – 23****Hlutverk:** Náma (torfrista og stunga)**Tegund:** Heimild**Staðhættir og lýsing**

Torfrista og stunga var sögð bjargleg á Kurfi í jarðabók frá 1708 (JÁM VIII: 466). Staðhættir eru ókunnir og engar menjar um torftöku fundust á vettvangi sumarið 2009.

Kurfur – 24**Hlutverk:** Vatnsból**Tegund:** Heimild**Staðhættir og lýsing**

Í jarðabók Árna og Páls frá 1708 var vatnsból sagt oft þrjúta um vetur (JÁM VIII: 466). Engar upplýsingar eru um hvar þetta vatnsból er staðsett og fundust þess engin merki á vettvangi.

Hróarsstaðir (og Hólmi) – söguágrip



Mynd 45, horft til norðausturs heim að Hróarsstöðum.

Í Húnaþingi segir: „Hróarsstaðir eru nyrsti bær í byggð undir Brekknabrekku. Bærinn stendur skammt frá Brekkunni. Þar er því bæjarstaði skjóllegt. Skammt er til sjávar og þar er lending einna skást undir Brekku, og heitir á Naustavöllum.“³³ Jörðin Hólmi, áður nefnt Hróarsstaðahólmi, tilheyrði Hróarsstöðum fram til ársins 1952 að henni var formlega skipt útúr heimajörðinni og var búið þar fram til 1981.³⁴

Hróarsstaða er fyrst getið í samningi um rekaskipti á Brekknajörðum frá 1384.³⁵ Þá er jörðin talin upp ásamt öðrum jarðeignum Þingeyrarklausturs í skrá frá 1525 og fleiri bréfum frá 16. og 17. öld.³⁶ Nafn jarðarinnar er ritað Hróastaðir í jarðabókum a.m.k. fram til 1861. Jörðin er í byggð.

Jörð	Ártal	Eigandi/eigendur	Jarðadýrleiki	Landskuld	Kúgildi
Hróastaðir	1686 ³⁷	Bændaeign	10 hdr.	60 al.	4
Hróastaðir	1696 ³⁸	Þingeyrarkirkja	10 hdr.	70 al.	3
Hroastader	1708 ³⁹	Bændaeign	10 hdr.	60 al.	2
Hróastaðir	1847 ⁴⁰	Bændaeign	10 hdr.	60 al.	2
(mat hreppstjóra)	1847 ⁴¹	-	-	-	1
Hróastaðir	1861 ⁴²	-	9,7 hdr.	-	-

³³ Húnaþing II (1978), 91.

³⁴ Húnaþing II (1978), 90; Sigurjón Björnsson (2005), 59-60.

³⁵ Íslenskt Fornbréfasafn III (1896), 375.

³⁶ Íslenskt Fornbréfasafn IX (1909-1913), 375 og 642.

³⁷ Björn Lárússon (1967), 241.

³⁸ Björn Lárússon (1967), 241.

³⁹ Jarðabók Árna Magnússonar og Páls Vídalín (1713), 466.

⁴⁰ Jarðatal á Íslandi (1847), 243.

⁴¹ Jarðatal á Íslandi (1847), 243.

⁴² Ný jarðabók fyrir Ísland (1861), 90.

Náttúrufar og jarðabætur

Í jarðabók frá árinu 1708 kemur fram að torfrista og stunga hafi verið næg í landi jarðarinnar og lyngrif og hrís verið bjarglegt til eldiviðar. Grasatekja var hins vegar sögð mjög lítil, sem og rekavon en hún var aldrei meir en svo að dygði til viðhalds húsa. Túninu var hætt vegna landbrots út við sjó og engjar sagðar litlar. Vatnsbólið var lélegt, brást um vetur og var gruggugt um sumur. Heimræði var talið hafa verið áður frá bænum og fornt naust sást enn því til staðfestingar. Lending var sögð brúkanleg á Naustavöllum en lök annarstaðar í landinu. Róið var um sumar og haust, aldrei þó fleiri en eitt skip frá heimabónda svo langt sem menn mundu. Hins vegar gerðu fleiri út frá Naustavöllum, allt að fimm skip og tók bóndi leigu fyrir.⁴³

Ábúð

Árið 1855 voru tveir bændur og einn húsmaður skráðir til heimilis á Hróarsstöðum ásamt fjölskyldum, alls 10 manns. Þá var búið á tveimur hjáleigum árið 1870, sjö manns á Hróarsstaðakoti og þrír á Hróarsstaðaseli.⁴⁴

Hjáleigur og sel

Í manntali frá árinu 1870 eru nefndar tvær hjáleigur frá Hróarsstöðum, Hróarsstaðasel og Hróarsstaðakot.⁴⁵

Hróarsstaðasel var á milli Sellækjar og Fossár og eru tóftir þar á nokkrum stöðum. Þar hefur fyrst verið selstaða frá Hróarsstöðum og síðar hjáleiga (Hróarsstaðasel) og loks sjálfstæð bújörð árið 1952 (Hólmi).⁴⁶ Bærinn var fyrst byggður sunnan Fossár á hólmanum milli Fossár og Sellækjar/Hestlækjar, en síðar var hann fluttur norður fyrir á og þar búið fram til ársins 1981.⁴⁷

Hróarsstaðakot stóð hins vegar í túnjaðri heimajarðarinnar.⁴⁸ Nánar til tekið norður af fjárhúsunum á Hróarsstöðum, stakt hús, þar bjó maður að nafni Nikulás Guðmundsson sem kallaður var Skáld-Lási eða Þjófa-Lási (f. 1852 d. 1916).⁴⁹

Þorvaldskot var samkvæmt Rafni Sigurbjörnssyni húskofi í suðausturhorni túnsins á Hróarsstöðum og var nefndur eftir manni sem þar bjó.⁵⁰

⁴³ *Jarðabók Árna Magnússonar og Páls Vídalín VIII* (1926), 466-467.

⁴⁴ *Manntalsvefur Þjóðskjalsafns Íslands*, www.manntal.is, skoðað 8.7.2010.

⁴⁵ *Manntalsvefur Þjóðskjalsafns Íslands*, www.manntal.is, skoðað 14.7.2010.

⁴⁶ *Húnaþing II* (1978), 90; Sigurjón Björnsson (2005), 59-60.

⁴⁷ Sigurjón Björnsson (2005), 59-60; *Húnaþing II* (1978), 90.

⁴⁸ Sigurjón Björnsson (2005), 59; Páll Kolka (1950), 29.

⁴⁹ Munnleg heimild, Rafn Sigurbjörnsson, 2.7.2009; Vísnafevur Héraðsskjalsafns Skagfirðinga <http://skjalasafn.skagafjordur.is/lausavisur/visur.php?VID=10477>, skoðað 14.07.2009.

⁵⁰ Munnleg heimild, Rafn Sigurbjörnsson, 2.7.2009.

Fornleifaskrá

Hróarsstaðir – 1

Sérheiti: Hróarsstaðir

Hlutverk: Híbyli

Tegund: Bæjarhóll

Staðhættir

Gamla bæjarstæði Hróarsstaða er ofan (austan) við núverandi íbúðarhús (b. 1930).

Lýsing

Ofan (austan) við núverandi plan austan íbúðarhússins er gamli bæjarhóllinn. Um 40-120sm hár bakki er ofan við planið á um 30m kafla (N-S) og grjóthlaðinn garður (nr. 4) gengur þvert yfir hólinn til austurs (VSV-ANA) frá bakkanum. Mikill gróður var á hluta hólsins þegar hann var skoðaður sumarið 2009 og ekki unnt að greina neinar veggjaleifar.

Hróarsstaðir – 2

Hlutverk: Fjós

Tegund: Heimild

Staðhættir

Gamla bæjarstæði Hróarsstaða er ofan við núverandi íbúðarhús (b. 1930) og samkvæmt túnakorti frá fyrri hluta 20. aldar var fjósið sambyggt.

Lýsing

Ofan (austan) við núverandi plan austan íbúðarhúsin er gamli bæjarhóllinn. Um 40-120sm hár bakki er ofan við planið á um 30m kafla (N-S) og grjóthlaðinn garður (nr. 4) gengur þvert yfir hólinn til austurs (VSV-ANA) frá bakkanum. Mikill gróður var á hluta hólsins þegar hann var skoðaður sumarið 2009 og ekki unnt að greina neinar veggjaleifar.

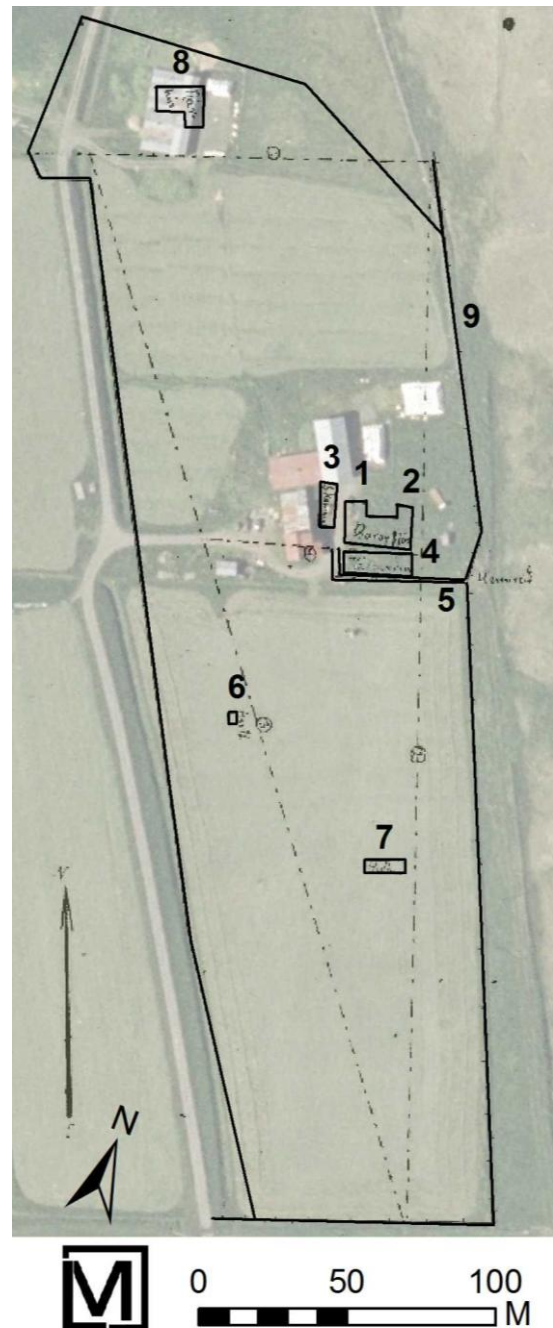
Hróarsstaðir – 3

Hlutverk: Skemma

Tegund: Heimild

Staðhættir og lýsing

Á túnakorti frá fyrri hluta 20. aldar er sýnd skemma á bæjarhlaðinu vestan við gamla bæinn. Sé kortið lagt yfir loftmynd lendir þessi skemma á svipuðum stað og núverandi útihús norður af íbúðarhúsinu og jafnvel að hluta inná planinu austan þeirra. Engar minjar eru nú sýnilegar á þessum stað.





Mynd 46, horft til vesturs eftir garðlagi sunnan við gamla bæjarstaðið á Hróarsstöðum. Garðlagið er líklega norðurveggur matjurtagarðs sem þar var og er raunar enn. Fyrir miðri mynd er núverandi íbúðarhús á bænum (b. 1930).

Hróarsstaðir – 4

Hlutverk: Matjurtagarður

Tegund: Garðlag

Staðhættir

Á túnakorti frá fyrri hluta 20. aldar er sýndur matjurtagarður sunnan við gamla bæinn.

Lýsing

Grjóthlaðinn garður gengur til austurs frá íbúðarhúsinu og er stæðilegur á um 25m kafla. Garðurinn er grjóthlaðinn en gróinn að hluta. Líklega er hér um norðurvegg matjurtagarðsins að ræða sem stóð sunnan við gamla bæinn. Engir aðrir veggir eru þó greinilegir, en í dag eru matjurtabeð á þessum sama stað.

Hróarsstaðir – 5

Hlutverk: Heimreið (tröð)

Tegund: Heimild

Staðhættir og lýsing

Á túnakorti frá fyrri hluta 20. aldar er heimreiðin sýnd ganga til suðurs af bæjarhlaðinu og til austurs sunnan við matjurtagarðinn (nr. 4) og útúr túninu. Áttirnar á kortinu eru ekki alveg réttar og er nær lagi að heimreiðin hafi legið til norðausturs eða ANA, en ekki sá móta fyrir henni sumarið 2009. Hnit eru tekin af túnakorti og má gera ráð fyrir allt að 10m skekkju.

Hróarsstaðir – 6

Hlutverk: Hesthús

Tegund: Heimild

Staðhættir og lýsing

Á túnakorti frá fyrri hluta 20. aldar er sýnt hesthús í túninu um 70m suðvestur af bæ (SSV ef áttahorf eru leiðrétt), þar er nú slétt tún og sáust engin merki um þessa byggingu á vettvangi sumarið 2009. Hnit eru tekin af túnakorti og má gera ráð fyrir allt að 20m skekkju.

Hróarsstaðir – 7

Hlutverk: Hesthús

Tegund: Dæld

Staðhættir

Á túnakorti frá fyrri hluta 20. aldar er sýnt hesthús í túninu um 100m suður af bæ (SSA ef áttahorf eru leiðrétt).

Lýsing

Þarna er nú að mestu slétt tún en þó sér móta fyrir dæld á þessum slóðum sem passar mjög vel við túnakortið. Dældin er aflöng frá austri til vesturs um 4x10m og eftir henni endilangri er ávalur hryggur, e.t.v. leifar garða eða þaks. Útveggir sáust ekki.

Hróarsstaðir – 8

Hlutverk: Fjánhús

Tegund: Heimild

Staðhættir og lýsing

Á túnakorti frá fyrri hluta 20. aldar eru sýnd fjánhús um 130m norðvestur af bæ á Hróarsstöðum, á svipuðum slóðum og núverandi fjánhús. Þessi hús hafa líklega horfið við byggingu núverandi húsa. Hnit eru tekin eftir túnakortinu og má gera ráð fyrir allt að 20m skekkju.

Hróarsstaðir – 9 (sjá aftar í kafla um landamerki)

Hróarsstaðir – 10

Hlutverk: Túngarður

Tegund: Garðlag/hryggur

Staðhættir

Á túnakorti frá fyrri hluta 20. aldar eru útlínur túnsins sýndar, girðing eða garðlag hefur þá verið meðfram túninu að sunnan og austan. Innan við þennan garð norðaustan við bæ eru leifar að því er virðist eldri garðs í túnjaðrinum.

Lýsing

Leifar þessa garðs sjást á rúmlega 50m kafla, austan við heyrúllustæði, 70m norðaustur af íbúðarhúsinu á Hróarsstöðum. Syðst er ávalaur hryggur í túninu sem liggur norðvestur-suðaustur rúmlega 40m langur. En greinilegur um 10m langur torf og grjóthlaðinn garður er nyrst, um 1,5m breiður og 130-150sm háur.

Hróarsstaðir – 11

Hlutverk: Óþekkt/fjánhús

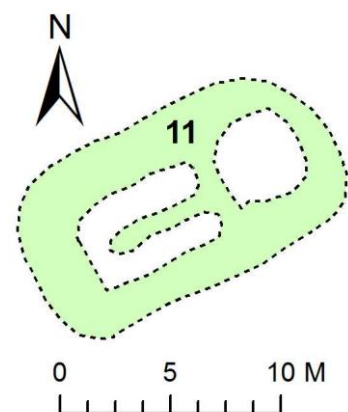
Tegund: Tóft

Staðhættir

Um 30m NNA við núverandi fjánhús eru óljósar tóftaleifar á litlum hávaða í túninu.

Lýsing

Tóftin er aflöng og snýr suðvestur-norðaustur, um 15x8m að ummáli, veggir eru á bilinu 10-15sm háir, algrónir grasi sem er gróskumeira en umhverfis. Af útlitinu að dæma virðist um hefðbundin garðahús að ræða, tvær krær og hlaða eða heytóft. Dyr hafa verið til suðvesturs útúr húsinu og líklega innangengt í heytóftina eða hlöðuna norðaustan við.



Hróarsstaðir – 12

Sérheiti: Hróarsstaðakot

Hlutverk: Híbýli

Tegund: Heimild

Staðhættir

Hróarsstaðakot stóð norður af fjárhúsunum á Hróarsstöðum, stakt hús, þar bjó maður að nafni Nikulás Guðmundsson sem kallaður var Skáld-Lási eða Þjófa-Lási (GI).

Lýsing

Á þessum slóðum eru óljósar tóftaleifar að því er virðist fjárhúsa (nr. 11), eldri minjar kunna þó að leynast þar undir.

Aðrar upplýsingar

Nikulás Guðmundsson „yngri“ (f. 1852 – d. 1916) bjó á Hróarsstaðakoti, einnig nefndur Skáld-Lási eða Þjófa-Lási (<http://skjalasafn.skagafjordur.is/lausavisur/visur.php?VID=10477>, skoðað 14.07.2009). Engin Nikulás er hins vegar skráður til heimilis á Hróarsstaðakoti eina árið sem kotið er nefnt í manntölum árið 1870 (www.manntal.is, skoðað 14.07.2009).

Hróarsstaðir – 13

Sérheiti: Þorvaldartóftir

Hlutverk: Fjárhús

Tegund: Tóft/dæld

Staðhættir og lýsing

Í suðausturhorni túnsins á Hróarsstöðum var fjárhúskofi sem kallaður var Þorvaldartóftir eftir manni sem átti húskofann (GI).

Lýsing

Samkvæmt Guðjóni var kotið alveg syðst í túninu á merkjum jarðanna Hróarsstaða og Kurfs, þar eru engar minjar sýnilegar í dag. Hnit voru tekin samkvæmt tilsögn Guðjóns.

Aðrar upplýsingar

Í athugasemdum við örnefnaskrá segir Guðjón Ingimarsson: „Þarna var fjárhúskofi sem var uppistandandi í eitt ár en var þá rifinn og timbrið flutt að Fjalli og þar notað í fjárhúsbyggingu. Þarna var aldrei búseta. Ábúandinn í Kurfi fékk að byggja þennan fjárhúskofa í Hróarsstaðalandi.“ (GI).

Hróarsstaðir – 14

Sérheiti: Þorvaldartóftir

Hlutverk: Fjárhús

Tegund: Tóft/dæld

Staðhættir og lýsing

Sunnarlega og austast í túninu um 160m frá bæ á Hróarsstöðum er ávalur hóll og dæld í honum.

Lýsing

Hóllinn er um 30-40sm hærri en umhverfið og dæld í honum miðjum um 10-15sm djúp.

Aðrar upplýsingar

Hugsanlega eru þetta leifar Þorvaldstófta sem var fjárhúskofi sem stóð að sögn Guðjóns Ingimarssona í suðausturhorni túnsins á Hróarsstöðum og var nefndur eftir manni sem átti fjárhúskofann. Guðjón taldi þó að kofinn hafi staðið sunnar, fast við eða jafnvel á merkjum jarðanna Hróarsstaða og Kurfs (GI).

Hróarsstaðir – 15

Hlutverk: Jarðræktarsvæði

Tegund: Beðasléttur

Staðhættir og lýsing

Beðasléttur sjást víða í gamla túninu á Hróarsstöðum, allstaðar í túninu norðan við bæ og sunnan fjárhúsanna, alls 10 talsins og a.m.k. 5 í túninu sunnan við bæ. Sléttarnar eru enn greinilegar í túninu, ávalir hryggir um 7-10m breiðir og 30-100m langir og liggja allir VSV-ANA.

Hróarsstaðir – 16

Hlutverk: óþekkt

Tegund: Garðlag

Staðhættir

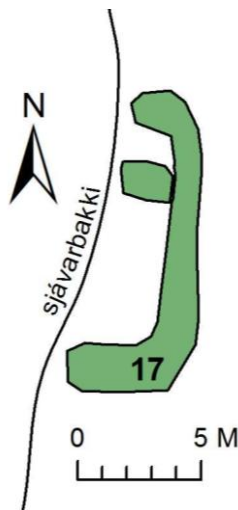
Á sjávarbakkanum suðvestast í landi Hróarsstaða er lítið garðlag.

Hættumat

Garðlagið er um 6m frá sjávarbakka sem brýtur af og telst því í hættu vegna landbrots.

Lýsing

Garðlagið er um 9m langt og liggur norðaustur-suðvestur og er algróið grasi um 30sm hátt og á bilinu 80-140sm breitt.



Hróarsstaðir – 17

Hlutverk: Óþekkt/sjóbúð

Tegund: Tóft

Staðhættir

Tóftaleifar eru yst á sjávarbakkanum suðvestast í landi Hróarsstaða.

Hættumat

Tóftin er að hluta horfin fram af bakkanum og er í mikilli hættu af frekari landbroti.

Lýsing

Það sem eftir er af tóftinni snýr norður-suður eftir sjávarbakkanum, og er um 5x12m að ummáli. Veggir eru algrónir um 1m breiðir og 20-30sm háir, rofnir til suðvesturs.

Hróarsstaðir – 18

Hlutverk: Óþekkt/naust

Tegund: Tóft

Staðhættir

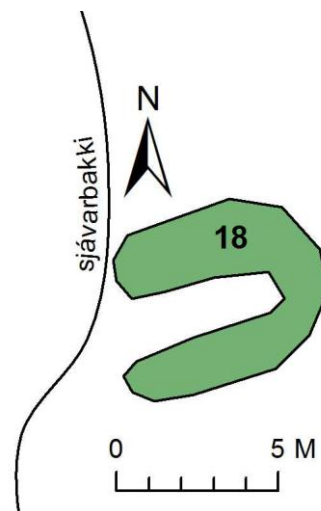
Tóftaleifar eru yst á sjávarbakkanum um 320m beint vestur af bæ á Hróarsstöðum.

Hættumat

Tóftin stendur á sjávarbakkanum og hefur brotið eitthvað af vesturhluta hennar og telst hún því í mikilli hættu vegna landbrots.

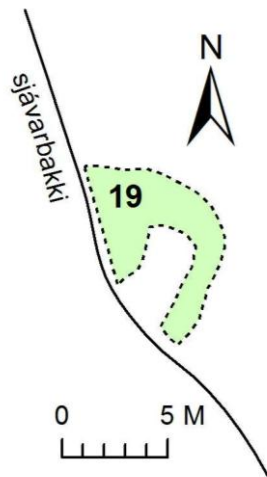
Lýsing

Tóftin er skeifulaga um 5x5m að utanmáli, opin til vesturs til hafs. Veggir eru algrónir og nokkuð þýfðir um 30sm háir og 1,5-2,5m breiðir.



Aðrar upplýsingar

Naustið var í notkun fram yfir 1890 (athugasemd Guðjóns Ingimarssonar).



Hróarsstaðir – 19

Hlutverk: Stekkur

Tegund: Tóft

Staðhættir

Óljós stekkjartóft er á sjávarbakkanum um 380m VNV af bæ á Hróarsstöðum.

Hættumat

Minjarnar eru á sjávarbakka sem brýtur af og hefur hluti þeirra þegar horfið í sjó, þær teljast því í mikilli hættu vegna landbrots.

Lýsing

Tóftin er um 10-60sm hærrí en umhverfið og heldur gróskumeiri. Innra fyrirkomulag er fremur óljóst en svo virðist sem tóftin hafi snúið nálega norðaustur-suðvestur, en að öðru leyti er erfitt að fullyrða um stærð eða lögun upphaflega mannvirkisins þar sem óvíst er hve mikið hefur þegar brotnað í sjó. Það sem eftir stendur veggja er á bilinu 1,5-3m að breidd og 10-60sm á hæð.

Aðrar upplýsingar

Þarna var stekkur samkvæmt Guðjóni Ingimarssyni (GI).

Hróarsstaðir – 20

Hlutverk: Stekkur

Tegund: Tóft

Staðhættir

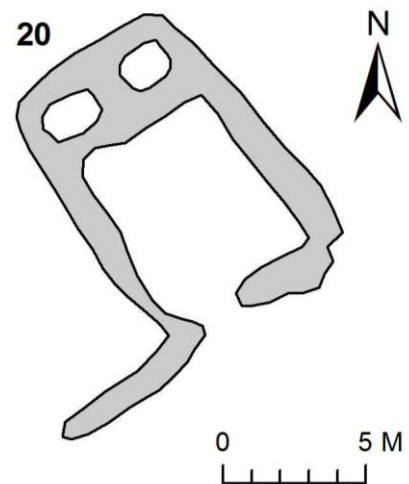
Norðvestast í landi Hróarsstaða um 600m norðvestur af bæ er svolítill vík og stekkjartóft í henni út við fjörukambinn.

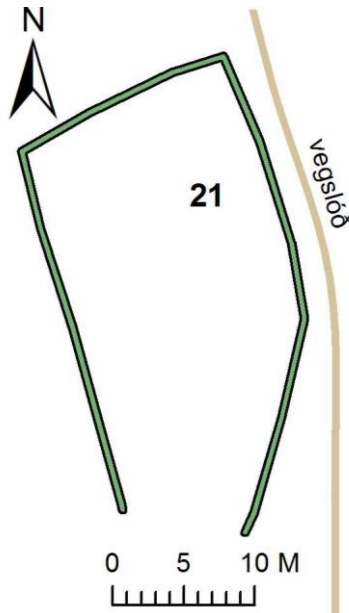
Hættumat

Tóftin er í hættu vegna ágangs sjávar og vesturhluti tóftarinnar orðin hálffullur af grjóti af þeim sökum.

Lýsing

Tóftin er grjóthlaðin, leiðigarður er að lítilli rétt og minna hólfi í norðvesturenda, hugsanlega tvískipt en það er óljóst vegna hruns og grjóts sem sjór hefur borið inni tóftina. Veggir eru á bilinu 10-60sm háir og 1-1,5m breiðir.





Hróarsstaðir – 21

Hlutverk: Óþekkt

Tegund: Garðlag

Staðhættir

Norðvestast í landi Hróarsstaða um 600m norðvestur af bæ er svolítill vík og stekkjartóft út við fjörुकambinn, 30m austar fast vestan við vegslóð niður að víkinni er lítið hólf girt lágu garðlagi.

Hættumat

Minjarnar eru hættu vegna landbrots og hefur eitthvað brotið af suðurhluta þeirra sem liggur út við víkina.

Lýsing

Garðlagið er á bilinu 10-40sm hátt og um 50sm breitt, algróið grasi og hólfíð rúmir 400m² að innanmáli.

Hróarsstaðir – 22

Hlutverk: Óþekkt/heytóft?

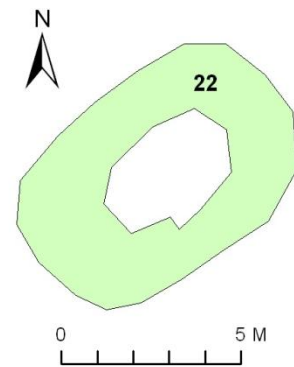
Tegund: Tóft

Staðhættir

Upp á Bjargbrúninni ofan við Hróarsstaði um 170m norðaustur af bæ er lítil tóft.

Lýsing

Tóftin snýr þvert á brekkuna suðvestur-norðaustur, veggir eru þýfðir en nokkuð greinilegir, 30-50sm háir. Engar dyr eru sýnilegar á tóftinni.



Mynd 47, horft til suðurs eftir ruddum vegi/götu uppá brekkubrúninni ofan við bæina „undir Brekku”.

Hróarsstaðir – 23 (sama og Örlygsstaðir – 82 , Kurfur – 22 og Krókur - 14)

Hlutverk: Leið

Tegund: Ruddur vegur

Staðhættir og lýsing

Á brekkubrúninni ofan við alla bæina „undir Brekku“ er ruddur vegur sem hlykkjast eftir brúninni, ofan við hann í landi Hróarsstaða er yngri vegur, beinni og uppbyggður yfir mýrarnar (nr. 24). Sneiðingur liggur upp brekkuna ofan við fjárhúsin á Hróarsstöðum og tengist þar eldri veginum.

Hróarsstaðir – 24

Hlutverk: Leið

Tegund: Uppbyggður vegur

Staðhættir og lýsing

Á brekkubrúninni ofan við alla bæina „undir Brekku“ er ruddur vegur sem hlykkjast eftir brúninni, ofan við hann í landi Hróarsstaða er yngri vegur, beinni og uppbyggður yfir mýrarnar (nr. 24).

Hróarsstaðir – 25

Hlutverk: Óþekkt/kennimark

Tegund: Varða

Staðhættir

Upp á brekkustalli um 830m norðaustan við bæ á Hróarsstöðum er varða.

Lýsing

Varðan er ferköntuð, vel hlaðin, en aðeins farin að falla saman, um 1m á kant og um 60-70sm há.

Hróarsstaðir – 26

Hlutverk: Mógrafir

Tegund: Niðurgroftur

Staðhættir

Mógrafir eru ofan við túnin um 300 austan Skagavegar beggja megin landamerkja Hróarsstaða og Króks, í um um 1200m fjarlægð frá bæ á Hróarsstöðum.

Lýsing

Mógrafirnar Hróarsstaðamegin eru um 1500m² en hluti þeirra kann að hafa horfið við framræslu og túngerð. Grafirnar eru algrónar um 50-100sm djúpar.

Hróarsstaðir – 27

Hlutverk: Mótóft

Tegund: Tóft

Staðhættir

Mógrafir og -tóftir eru ofan við túnin um 300 austan Skagavegar beggja megin landamerkja Hróarsstaða og Króks.

Lýsing

Vestan við mógrafirnar í landi Hróarsstaða er mótóft uppá svolitlum hóli. Veggir eru með óljósar útbrúnir en innbrúnir skarpar um 10-20sm háar og töluvert grjót sýnilegt í þeim.

Hróarsstaðir – 28

Hlutverk: Mótóft

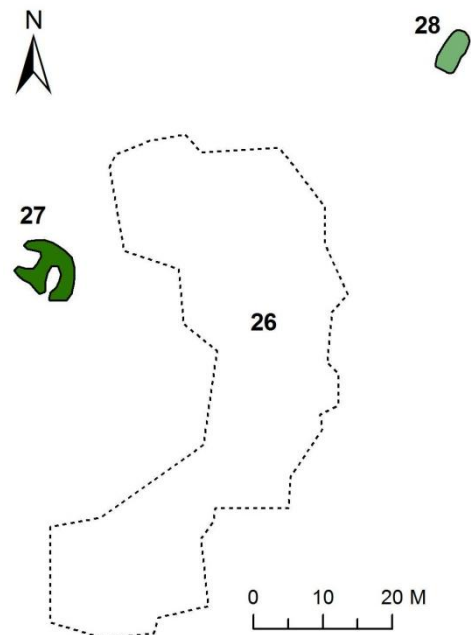
Tegund: Þúst

Staðhættir

Mógrafir og -tóftir eru ofan við túnin um 300 austan Skagavegar beggja megin landamerkja Hróarsstaða og Króks.

Lýsing

Norðaustan við mógrafirnar í landi Hróarsstaða er aflöng þúst í brekkunni í svolitlum halla til suðvesturs. Veggjalög sjást ekki en þústin er greinilega manngerð, um 40-50sm hærrí en umhverfið og er grænni og gróskumeiri en mólendið í kring og nokkuð af grjóti í þústinni.



Hróarsstaðir – 29

Hlutverk: Óþekkt

Tegund: Varða

Staðhættir

Um 270m norðaustan við mógrafirnar (nr. 26) er varða uppá brekkubrún (þeirri sömu og varða nr. 25 stendur á).

Lýsing

Varðan er um 90sm á kant að grunnfleti og um 110sm há. Vel hlaðin en farin að halla til suðurs og eitthvað búið að hrynja úr henni.



Mynd 48, varða uppá brekkubrún um 270m norðaustur af mógröfunum nr. 26.

Hróarsstaðir – 30

Hlutverk: Óþekkt

Tegund: Varða

Staðhættir

Um 300m norðaustan við vörðu nr. 29 er önnur varða uppá stórum melás sem gengur þvert yfir land Hróarsstaða frá norðri til suðurs og nefnist Bruni.

Lýsing

Varðan stendur á fremur flötum jarðföstum steini og er ferhyrnd, um 80sm á kant að grunnfleti og á bilinu 180-190sm há.



Mynd 49, varða nr. 30 uppá Bruna.

Hróarsstaðir – 31

Hlutverk: Óþekkt

Tegund: Varða

Staðhættir

Upp á Bruna tæpa 500m NNA af vörðu nr. 30 er lítið vörðubrot (nr. 31), suðaustan við litla tjörn.

Lýsing

Varðan er ólöguleg og lítil, um 1m að grunnfleti, um 80-100sm há og mjókkar upp. Aðeins hefur hrunið úr henni en hún hefur ekki verið löguleg í upphafi.

(Hróarsstaðir 32 og 33 eru landamerki og eru í landamerkjakafla aftar í skýrslunni.)

Hróarsstaðir – 34

Hlutverk: Óþekkt

Tegund: Varða

Staðhættir

Við norðvesturenda stærstu tjarnarinnar nyrst á Bruna er lítil varða, um 100m ASA af vörðu nr. 33.

Lýsing

Varðan er um 70sm á kant að grunnfleti og um 80-100sm há. Sæmilega stöndug og lítið hrunið úr henni.

Hróarsstaðir – 35

Hlutverk: Óþekkt

Tegund: Varða

Staðhættir

Við norðausturenda stærstu tjarnarinnar nyrst á Bruna er lítil varða, um 140m austur af vörðu nr. 34.

Lýsing

Varðan er ferhyrnd og vel hlaðin, um 60sm að grunnfleti og um 110-120sm há, ekkert virðist hafa hrunið úr henni.

Hróarsstaðir – 36

Hlutverk: Óþekkt

Tegund: Varða

Staðhættir

Um 70m norðaustur af stærstu tjörninni nyrst á Bruna er stæðileg varða.

Lýsing

Varðan er 120x80sm að grunnfleti og um 150-160sm há, lítið hefur hrunið úr henni.

Hróarsstaðir – 37

Hlutverk: Óþekkt/smalabyrgi

Tegund: Hleðsla/varða

Staðhættir

Upp á Bruna, norðan við stærstu tjörnina, um 90m NNV af vörðu nr. 36 er hleðsla.

Lýsing

Hleðslan er lágreist og mikið hrunin um 20-40sm há og um 2,3x1,5m á kant (N-S). Hugsanlega eru þetta leifar af smalabyrgi eða mikið hruninni vörðu.

Hróarsstaðasel?



Mynd 50, seltóftir eru í botni svonefnds Seldals í landi Hróarsstaða, um 2km SAS af bæ í Krókseli. Seltóftirnar sjást fyrir miðri mynd niður í botninum, grænni en rauðleitur mýrargróðurinn umhverfis.

Selstaða var frá Hróarsstöðum í hólmanum milli Fossár og Hest-/sellækjar, þar sem síðar var byggt býlið Hólmi, formlega skipt úr landi Hróarsstaða 1952 fór í eyði 1981, og stóð síðast norðan Fossár (SB: 59-60; PK: 29; HP II: 90). Umfjöllun um minjar í hólmanum eru aftar í skýrslunni ásamt öðrum minjum innan núverandi merkja jarðarinnar Hólma. Tóftirnar í Seldal eru hins vegar innan núverandi merkja Hróarsstaða og eru líklega leifar annars sels annað hvort frá Hróarsstöðum eða Króki.

Hróarsstaðir – 38

Hlutverk: Sel

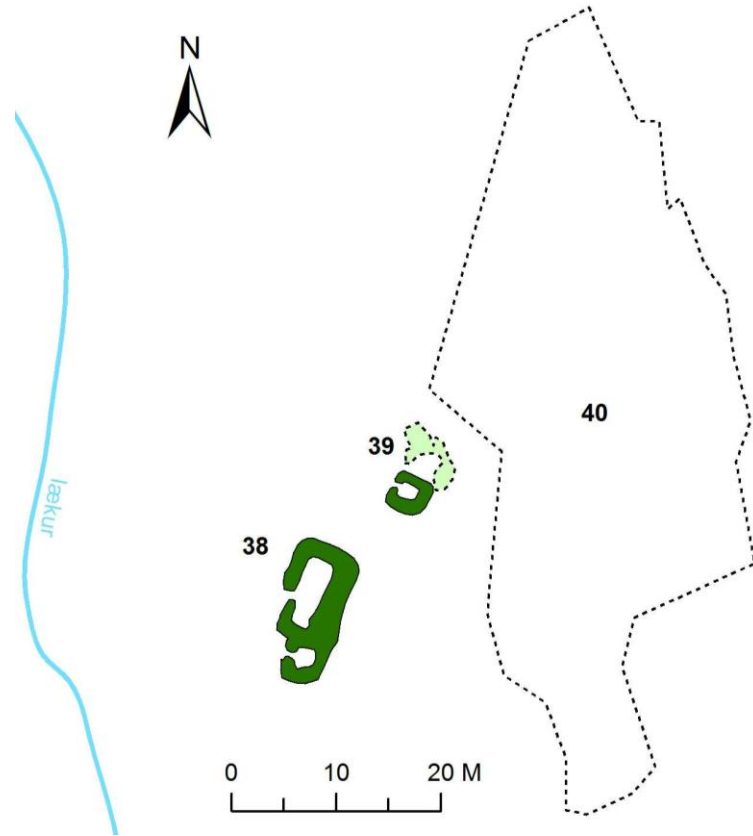
Tegund: Tóft

Staðhættir

Í botni Seldals eru seltóftir. Tóftirnar standa á svolitlum brekkustalli ofan við læk, en ofan (austan) við er dalbotninn víður og votlendur.

Lýsing

Aðaltóftin snýr nálega norð-austur-suðvestur og er tvískipt, stærra hólf að norðan 6,5x2,5m að innanmáli með dyr fyrir miðjum vesturvegg. Sunnan við er lítil viðbygging, um 2x2m að innanmáli með dyr til vesturs. Ekki virðist hafa verið innan-gengt á milli. Veggir eru á bilinu 70-100sm háir og 1-2,5m breiðir. Grjót sést víða í veggjum sem eru annars algrónir.



Hróarsstaðir – 39

Hlutverk: Óþekkt/sel

Tegund: Tóft

Staðhættir

Í botni Seldals eru seltóftir og 6m norðaustur af aðaltóftinni er lítil stök tóft.

Lýsing

Tóftin er 1,5x1,5m á kant að innanmáli með dyr til vesturs, veggir eru algrónir um 60-80sm háir og 90-120sm breiðir. Fast norðan við eru óljós veggjalög, hugsanlega hrun úr tóftinni, en gæti einnig verið náttúrulegt.

Hróarsstaðir – 40

Hlutverk: Mógrafir

Tegund: Niðurgroftur

Staðhættir

Fast austan við seltóftirnar eru mógrafir.

Lýsing

Grafirnar eru um 20-50sm djúpar, algrónar, alls um 1300m².

Hróarsstaðir – 41

Hlutverk: Óþekkt

Tegund: Varða

Staðhættir

Upp á norðurenda Bruna, norðaustur af tóftunum í Seldal eru nokkrar einfaldar vörður. Sú vestasta um 370m frá seltóftunum.

Lýsing

Vestasta varðan er upp á jarðföstum steini, nokkrum góðum hleðslusteinum er raðað hverjum uppá annan og mynda um 40sm breiða og 1m háa strýtu, (140-150sm með jarðfasta steininum).



Mynd 51, hleðslur (nr. 41-43) á norðurenda Bruna, norðaustan við seltóftirnar tóftirnar í Seldal, horft til norðausturs.

Hróarsstaðir – 42

Hlutverk: Óþekkt

Tegund: Varða

Staðhættir

Upp á norðurenda Bruna, norðaustur af tóftunum í Seldal eru nokkrar einfaldar vörður, nyrst eru tvær vörður í um 8m fjarlægð hver frá annarri (nr. 42 og 43), um 70m norðaustur af vörðu nr. 41.

Lýsing

Vestari varðan af þessum tveimur er um 110-120m há og 40sm breið neðst en mjókkar upp. Varðan er í raun aðeins einföld röð flatra hellusteina, en smásteinum hefur verið skotið á milli til stuðnings.

Hróarsstaðir – 43

Hlutverk: Óþekkt

Tegund: Varða

Staðhættir

Upp á norðurenda Bruna, norðaustur af tóftunum í Seldal eru nokkrar einfaldar vörður, nyrst eru tvær vörður í um 8m fjarlægð hvor frá annarri (nr. 42 og 43), um 70m norðaustur af vörðu nr. 41.

Lýsing

Austari varðan er svipuð hinni, um 40sm breið neðst og um 140-150m há í allt, neðrihluti hennar er röð flatra steina með smásteinum til stuðnings á milli en efsti steinninn er keilulaga og stendur upp á rönd.

Hróarsstaðir – 44

Hlutverk: Óþekkt

Tegund: Varða

Staðhættir

Upp á norðurenda Bruna, norðaustur af tóftunum í Seldal eru nokkrar einfaldar vörður. Nyrst eru tvær vörður í um 8m fjarlægð hver frá annarri (nr. 42 og 43), um 90m ASA af þeim er hrunin varða (nr. 44).

Lýsing

Varðan er mest um 50sm há, 90x160sm að grunnfleti, aflöng og liggur NA-SV.

Hróarsstaðir – 45

Hlutverk: Óþekkt

Tegund: Varða

Staðhættir

Upp á norðurenda Bruna, norðaustur af tóftunum í Seldal eru nokkrar einfaldar vörður. Á svolitlu klettanefi sem skagar til norðausturs á vesturbrún Kellingarklaufar eru tvær hrundar vörður, með 5m millibili.

Lýsing

Vestari varðan er 180sm í þvermál og mest um 40sm há.

Aðrar upplýsingar

Í örnefnaskrá Hróarsstaða segir: „Ytri endi Brunans að vestanverðu kallast Tögl, en norðvestan í honum er dalverpi, sem kallast Seldalur. Þar eru gamlar tóttarrústir. Nokkru austar og norðan í Brunanum er hvilft, sem kölluð er Kerlingarklauf, en frá klaufinni gengur lágt drag, sem kallað er Kerlingarklaufardrag alla leið suður í Brunavatn [...]“ (ÖH: 2).



Mynd 52, horft til norðausturs yfir hleðslur nr. 45 og 46 á vestur (suður) barmi Kerlingarklaufar.

Hróarsstaðir – 46

Hlutverk: Óþekkt

Tegund: Varða

Staðhættir

Upp á norðurenda Bruna, norðaustur af tóftunum í Seldal eru nokkrar einfaldar vörður. Á svolitlu klettanefi sem skagar til norðausturs á vesturbrún Kerlingarklaufar eru tvær hrundar vörður, með 5m millibili.

Lýsing

Austari varðan er 170sm í þvermál og mest um 40sm há.

Hróarsstaðir – 47

Hlutverk: Mógröf

Tegund: Niðurgröftur

Staðhættir

Fyrir mynni Kerlingarklaufar við norðurenda Brunans eru mógrafir niður í flóanum.

Lýsing

Grafirnar eru um 50-100sm djúpar og algrónar, alls um 340m².

Hróarsstaðir – 48

Hlutverk: Mótóft

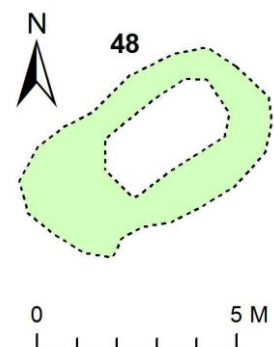
Tegund: Tóft

Staðhættir

Fyrir mynni Kerlingarklaufar við norðurenda Brunans eru mógrafir niðri í flóanum, og mótóft um 50m vestan þeirra upp í brekkunni.

Lýsing

Tóftin er afar ógreinileg með sokkna veggum sem falla vel inni umhverfið algrónir mosa og lyngi. Veggirnir eru um 30sm háir og 120-200sm breiðir. Engar greinilegar dyr eru útúr tóftinni.



Hróarsstaðir – 49

Hlutverk: Óþekkt

Tegund: Varða

Staðhættir

Í Króksflóa, um 300m norðvestur af mógröfunum fyrir mynni Kerlingarklaufar austur af Seldal er lítil varða á norðurenda lágs holts í framhaldi af Bruna.

Lýsing

Varðan/hleðslan stendur á stórum stein á holtsbrún og er um 100-130sm há. Nokkrir fremur smáir steinar á jarðföstum stórum steini þá stór steinhella og loks stór steinn reistur þar upp á rönd.

Hróarsstaðir – 50

Hlutverk: Óþekkt/heytóft

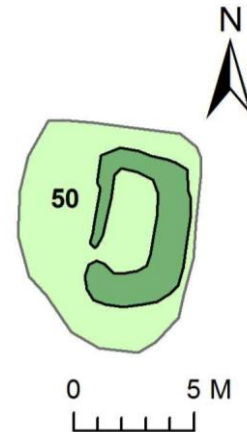
Tegund: Tóft

Staðhættir

Um 330m norður af mógröfunum (nr. 47) og 100m suðvestur af Hestlæk er tóft á suðurenda lágs lynggróins holts.

Lýsing

Tóftin stendur á svolitlum grænum hóli sem sker sig úr umhverfinu. Veggir eru þýfðir en þó greinilegir um 60-80sm háir, mest um 140sm breiðir. Dyr virðast hafa verið á suðurenda vesturveggjar til vesturs. Tóftin er öll gróin grasi, mosa og ljónslöpp en sker sig vel úr lyngmóanum umhverfis og mýrinni sunnan við.



Hróarsstaðir – 51

Hlutverk: Óþekkt

Tegund: Hleðsla

Staðhættir

Um 320m suðaustur af Fossrétt er afgangur melhóll og á honum tvær hleðslur (nr. 26 og 27).

Lýsing

Norðari hleðslan er um 4x2,5m norðaustur-suðvestur, á bilinu 10-30sm há að hluta gróin lyngi en melurinn er annars lítt gróinn.

Aðrar upplýsingar

Miðað við landamerkjagrunn Nýtjalandis eru merki Krókssels og Hróarsstaða norðan við þennan melhól og hleðslurnar því í landi Hróarsstaða.



Mynd 53, hleðslur á melhól um 320m suðaustur af Fossrétt. Horft til norðvesturs, fjær er hleðsla nr. 51 og nær nr. 52.

Hróarsstaðir – 52

Hlutverk: Óþekkt

Tegund: Hleðsla

Staðhættir

Um 320m suðaustur af Fossrétt er afgangur melhóll og á honum tvær hleðslur (nr. 26 og 27).

Lýsing

Syðri hleðslan er næsta ferhyrnd um 1m á kant, 20-30sm há og ógróin.

Aðrar upplýsingar

Miðað við landamerkjagrunn Nyttjalandis eru merki Krókssels og Hróarsstaða norðan við þennan melhól og hleðslurnar því í landi Hróarsstaða (þó er rétt að taka fram að töluverðrar ónákvæmni gæti sumstaðar í landamerkjagrunninum).

Landamerki

Í örnefnaskrá Hróarsstaða segir um landamerki jarðarinnar: „Að norðan ræður garður frá sjó, er liggur undir Skollaklett. Þaðan í horn það, sem lyng heldur. Það er norðvestasta hornið á svæði því, sem kallað er Bruni (en yfir hann liggja lönd þriggja jarða). Þaðan í mitt Hrísholt. Úr Hrísholti í Hellisgil mitt og síðan í Fossá fyrir sunnan Króksteig. Úr Þverlæk í vestanvert Litla-Skjaldbreiðarvatn, svo til Fíflækjar, sem skilur merki Örlygsstaða og Hróarsstaða. Síðan í áðurgreinda Fossá, vestanvert við fossana í Bláhól, þaðan í Heylæk. Úr Heylæk í mitt Bunavatn, svo eftir lágbrunanum í Króklág. Svo í Brekku móts við túngarð á milli Kurfs og Hróarsstaða og framhald af sama garði [nr. 9] til sjávar, svo sjór að vestan til fyrrgreinds takmarks.“ (ÖH, 1).

Hróarsstaðir – 9 (sama og Kurfur – 8)

Hlutverk: Túngarður/landamerki

Tegund: Garðlag

Staðhættir

Á túnakorti frá fyrrihluta 20. aldar eru útlínur túnsins sýndar, girðing eða garðlag hefur þá verið meðfram túninu að sunnan og austan.

Lýsing

Leifar garðs eru sýnilegar meðfram túninu að sunnan og austan, og heldur garðlagið áfram til norðurs undir brekkunni töluvert lengra en túnið samkvæmt túnakortinu. Að sunnan er um sameiginlegan tún og merkjagarð að ræða milli Hróarsstaða og Kurfs (Kurfur - 8). Þar eru leifar torf- og grjótgarðs greinanlegar á um 80m kafla, um 1m breiður og 20-40sm hár. Greinilegur garður er sömuleiðis til norðurs frá suðausturhorni túnsins á um 40m kafla, 1,5-2m breiður og 40-60sm hár og svo sjást slitrur af honum upp við gamla bæjarstæðið, en þaðan áfram til norðurs er grjótgarður um 130sm breiður og 50-70sm hár, hruninn á köflum.

Aðrar upplýsingar

Túngarðurinn að sunnan hefur einnig verið merkjagarður milli Hróarsstaða og Kurfs. (Sjá Kurfur – 8).

Hróarsstaðir - 86 (Sama og Krókur – 19)

Hlutverk: Landamerki

Tegund: Garðlag

Staðhættir

Suður við merki Króks og Hróarsstaða ofan túns eru leifar garðlags (Krókur - 19) og sambyggðrar tóftar (Krókur- 20).

Lýsing

Garðlagið er um 70m langt og nær frá miðri brekkunni og niður hálf tónið ofan við veginn. Garðlagið er um 130sm breitt og á bilinu 10-80sm hátt, grjóthlaðið og vel standandi ofan (austan) tóftar (nr. 20) en grónara og lægra neðan hennar.

Aðrar upplýsingar

Í örnefnaskrá Króks (1982) segir: „Þaðan [úr Hellisgili] liggja merkin suður og ofar milli Króks og Hróarsstaða í vörðu á Töglum og þaðan sjónhending í Skollhamar þaðan ræður torfgarður til sjávar.“ (ÖKr: 1). Það sem eftir er af þessum garði er þó grjóthlaðið en torfgarðurinn hefur horfið við túnsléttun.

Hróarsstaðir – 32

Hlutverk: Landamerki

Tegund: Varða

Staðhættir

Um 330m VNV af vörðu nr. 31 er önnur varða fast við suðvestan við aðra litla tjörn.

Lýsing

Varðan er töluvert hrunin, um 60-100sm há og um 70sm á kant að grunnfleti, hlaðinn á jarðföstum steini.

Hróarsstaðir – 33

Hlutverk: Óþekkt/landamerki

Tegund: Varða

Staðhættir

Um 335m NNA af vörðu nr. 32 er vörðubrot um 57m suðaustan við merkjalínuna milli Króks og Hróarsstaða, miðað við landamerkjagrunn Fasteignamats Ríkisins.

Lýsing

Varðan er lítil og ólöguleg, hlaðin upp á jarðföstum steini. Hleðslan er um 50sm hærrí en steinninn, alls um 120sm og um 60-70sm á kant að grunnfleti.

Hróarsstaðasel (Hólmi)

Selstaða var frá Hróarsstöðum í hólmanum milli Fossár og Hest-/sellækjar, þar sem síðar var byggt býlið Hólmi, formlega skipt úr landi Hróarsstaða 1952, fór í eyði 1981, og stóð síðast norðan Fossár (SB: 59-60; PK: 29; HÞ II: 90).

Hróarsstaðir (Hólmi) – 53

Sérheiti: Hólmi

Hlutverk: Óþekkt/híbyli

Tegund: Tóft

Staðhættir

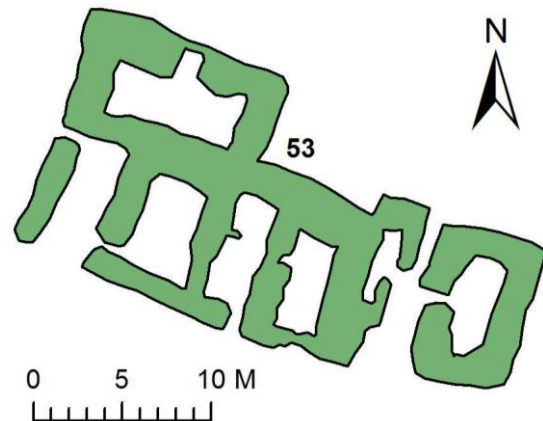
Í hólmanum milli Fossár og Hestlækjar/Sellækjar eru nokkrar tóftir, leifar Hróarsstaðasels og bæjarins Hólma. Á aflöngum hól um 170m beint suður af síðasta íbúðarhúsinu í Hólma eru eldri tóftir Hólmabæjarins (Hróarsstaðaselshólma).

Lýsing

Bæjarsamstaðan hefur verið samsett úr 6-7 húsum. Austast er að því er virðist stakt hús og sund eða jafnvel göng milli þess og næsta húss. Þá koma þrjú hús í röð og virðist hafa verið innangengt á milli þeirra en aðeins út til suðurs úr miðju húsinu. Vestast í röðinni er hús eða jafnvel rétt opin til suðurs og með hlið eða dyr norðast á vestursvegg. Bak við það er stærsta rýmið sem liggur þvert á hin en ekki virðist hafa verið innangengt í það, en einu greinanlegu dyrnar eru fyrir miðjum norðurvegg.

Aðrar upplýsingar

Líklega hefur bærinn verið byggður upp á sama stað og selið stóð áður, hvort sem húsakostir þar hafa verið nýttir áfram og endurbættir eða byggt á rústum þeirra.



Hróarsstaðir (Hólmi) – 54

Hlutverk: Óþekkt/fjárhús

Tegund: Dæld

Staðhættir

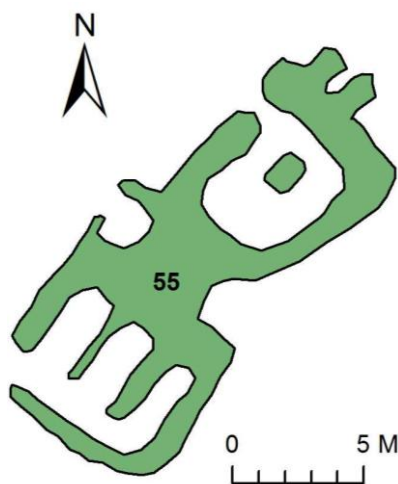
Tæpa 60m norðvestur af tóftum gamla bæjarins í Hólma eru dældir í hólkoll sem minna á einföld garðahús.

Lýsing

Dældirnar eru á bilinu 10-20sm djúpar og mynda líkt og tvær krær með lágum garða á milli, útveggir eru hins vegar ekki greinanlegir og virðist húsunum hafa verið rutt út. Hróga af hleðslugrjóti er sunnan við dældirnar, líklega leifar hússins sem ýtt hefur verið út.



Mynd 54, dældir (nr. 54) eftir hugsanleg fjárhús norðvestur af gamla Hólma-bænum, horft til vesturs.



Hróarsstaðir (Hólmi) – 55

Hlutverk: Óþekkt/fjárhús

Tegund: Tóft

Staðhættir

Tæpa 150m suðaustur af tóftum gamla Hólma-bæjarins er tóft utan í blásnum melhóli. Lækur rennur þvert yfir hólmann á milli hennar og bæjartóftanna og annar lækjarfarvegur fer þvert yfir hólmann um 160m suðaustar.

Lýsing

Tóftin snýr suðvestur-norðaustur, suðvestast er fjárhús með dyr í vesturhorni og að því er virðist tvo garða undir einu þaki. Norðan við er lítið hólf, hugsanlega hluti af heytóft sem hefur verið á milli fjárhúsanna og annarrar tóftar sem er áföst norðaustan við. Óljóst garðabrot eða hrun er inni

norðari tóftinni og hlið eða dyr eru til norðvesturs, austan við það er lítil tóft opin til norðausturs. Grjót sést á nokkrum stöðum í tóftinni en veggir eru annars grónir og á bilinu 30-90sm háir.

Hróarsstaðir (Hólmi) – 56

Hlutverk: Óþekkt/fjárhús

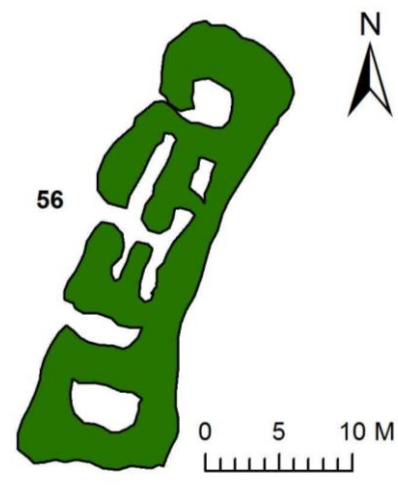
Tegund: Tóft

Staðhættir

Aflöng fjárhústóft stendur á gróinni grund undir gömlum árbakka um 160m VNV af yngsta bæjarstaðinu í Hólma.

Lýsing

Tóftin er alls um 30m löng og 9m breið og liggur í örlitlum sveig frá suðri til NNA. Innra fyrirkomulag er ögn óljóst en svo virðist sem garðahús hafi verið í miðju en hlaða eða kofi að norðan og að því er virðist heytóft sunnan við. Dyr eru fyrir miðjum langvegg fjárhústóftarinnar og gengt milli garðanna gengt þeim. Veggir eru á bilinu 30-140sm háir og á



bilinu 1-2m breiðir. Grjóthleðslur sjást vel og standa víða ágætlega, en eru hrundar á köflum. Tóftin er að mestu gróin en torfhleðslur sjást á stöku stað í rofi.

Hróarsstaðir (Hólmi) – 57

Hlutverk: Fjánhús

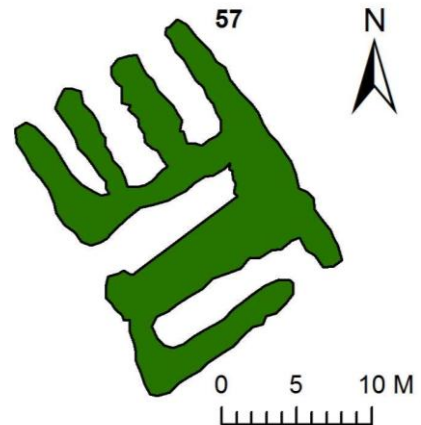
Tegund: Tóft

Staðhættir

Um 140m norðvestur af yngsta bæjarstaðinu í Hólma, um 35m norðaustur af aflöngu tóftinni nr. 56 er önnur fjárhústóft.

Lýsing

Tóftin snýr norðvestur-suðaustur og hefur verið með timburpil til norðvesturs og tvo grjóthlaðna garða, annar með steyptri plötu. Norðausturveggur er hæstur um 180sm, með mjög stóru grjóti neðst í vegg og hlöðuveggurinn að suðaustan er sömuleiðis stæðilegur. Inní tóftinni er samfallinn timburgrind úr húsinu og bárujárnsplötur úr þakinu.



Hróarsstaðir (Hólmi) – 58

Hlutverk: Fjánhús

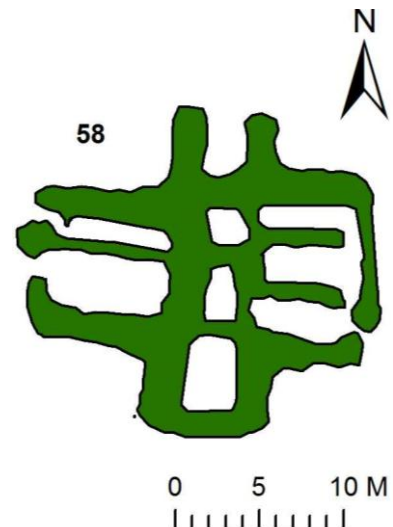
Tegund: Tóft

Staðhættir

Rúma 200m norðvestur af yngsta bæjarstaðinu í Hólma er fjárhústóft.

Lýsing

Grjóthleðslur sjást í veggjum sem standa ágætlega, mest um 2m háir. Garðar eru að mestu grjóthlaðnir en grónir, grindin úr timbri og bárujárnsplötur liggja inní tóftinni. Hlaða virðist hafa verið í miðju húsinu og legið norður suður en garðahús verið til beggja handa. Einfalt garðahús til vesturs en tvöfalt til austurs.



Hróarsstaðir (Hólmi) – 59

Hlutverk: Mógröf

Tegund: Niðurgroftur

Staðhættir

Mógrafir eru undir gömlum árbakka vestur af yngsta bæjarstaðinu í Hólma.

Lýsing

Grafirnar eru á bilinu 50-150sm djúpar. Skurður sker vesturhluta þeirra og tún tekur við vestan hans, það sem eftir er af gröfunum er rúmlega 560m².

Hróarsstaðir (Hólmi) – 60

Hlutverk: Óþekkt

Tegund: Hleðsla

Staðhættir

Smá grjóthleðsla (nr. 60) er upp við gamla íbúðarhúsið, að austan, á yngsta bæjarstaðinu í Hólma.

Lýsing

Hleðslan myndar svolitla tóft sem er opin til suðurs. Torfhleðslan er hæst upp við húsvegginn, um 1m há en lækkar út frá húsinu og er lægst um 30sm og er á bilinu 1-1,5m breið. Torfveggurinn virðist hlaðinn upp að húsinu og því líklega yngri eða samtíða því, þótt ekki sé hægt að útiloka að hann tilheyrir eldri byggingu.



Mynd 55, hleðsla upp við íbúðarhúsið í Hólma, að austanverðu. Horft til norðurs.

Hróarsstaðir (Hólmi) – 61

Hlutverk: Óþekkt/kofi

Tegund: Tóft

Staðhættir

Bæjarlækur rennur fast austan við yngsta bæjarstaði Hólma, handan við lækjargilið um 20m suðaustur af íbúðarhúsinu er kofatóft (nr. 61) og fleiri smátóftir og þústir suður af honum.

Lýsing

Leifar torfhlaðins kofa. Hann hefur verið með dyrum til vesturs og hugsanlega þilstafni, langveggir eru torfhlaðnir um 90sm háir, en austurgافل lægstur, um 30sm hár. Viðir úr grind kofans eru enn í tóftinni (sjá teikningu hér að neðan).

Hróarsstaðir (Hólmi) – 62

Hlutverk: Óþekkt

Tegund: Hóll

Staðhættir

Bæjarlækur rennur fast austan yngsta bæjarstaðis Hólma. Handan við lækjargilið, um 20m suðaustur af íbúðarhúsinu er kofatóft (nr. 61) og aflangur hóll suðaustan við hana (nr. 62).

Lýsing

Hóllinn er aflangur 3x5m (A-V) mest um 60sm hár og virðist manngerður.

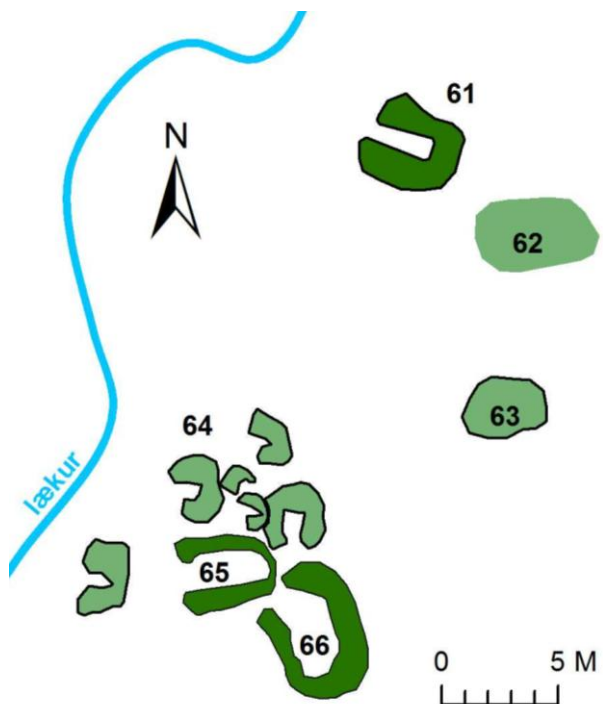
Hróarsstaðir (Hólmi) – 63

Hlutverk: Óþekkt

Tegund: Þúst

Staðhættir

Bæjarlækur rennur fast austan við yngsta bæjarstaði Hólma, handan við lækjargilið, um 20m suðaustur af íbúðarhúsinu er kofatóft (nr. 61) og aflangur hóll suðaustan við hana (nr. 62) og lítil þúst (nr. 63) 4m sunnan hólsins.



Lýsing

Bústin er ögn aflöng 2,5x4m að utanmáli (A-V) mest um 30sm há og fremur ólöguleg.

Hróarsstaðir (Hólmi) – 64

Hlutverk: Óþekkt/leikstaður barna

Tegund: Tóftir

Staðhættir

Austan við gil bæjarlækjarins í Hólma, um 30m SSA af bæ er þyrping lítilla tófta, alls sex talsins.

Lýsing

Tóftirnar eru litlar og með lága vegg, tvær vestustu tóftirnar eru grafnar inní brekkuna og smá hleðslur umhverfis, en hinar eru uppá bakkanum með svipuðu lagi. Líklega gert af börnum, gullabú af einhverju tagi. Veggir eru á bilinu 10-40sm háir, algrónir grasi og mosa og lyngi á köflum. Grjót sést í nokkrum tóftanna.

Hróarsstaðir (Hólmi) – 65

Hlutverk: Óþekkt

Tegund: Tóftir

Staðhættir

Austan við gil bæjarlækjarins í Hólma, um 30m SSA af bæ er þyrping lítilla tófta, alls sex talsins, fast sunnan við þessar smátóftir eru tvær umfangsmeiri tóftir (nr. 65 og 66).

Lýsing

Vestari tóftin snýr austur-vestur, með dyr og hugsanlega þil til vesturs. Tóftin er niðurgrafin, en útbrúnir veggja eru á bilinu 10-40sm háar. Veggirnir eru algrónir grasi, mosa og ljónslöpp en þó sér í grjóthleðslur við dyr að vestan. Leifar af timburgrind eru enn í tóftinni og járnabrák.

Aðrar upplýsingar

Hugsanlega er þetta niðurgrafin kartöflugeymsla.

Hróarsstaðir (Hólmi) – 66

Hlutverk: Óþekkt

Tegund: Tóftir

Staðhættir

Austan við gil bæjarlækjarins í Hólma, um 30m SSA af bæ er þyrping lítilla tófta, alls sex talsins, fast sunnan við þessar smátóftir eru tvær umfangsmeiri tóftir (nr. 65 og 66).

Lýsing

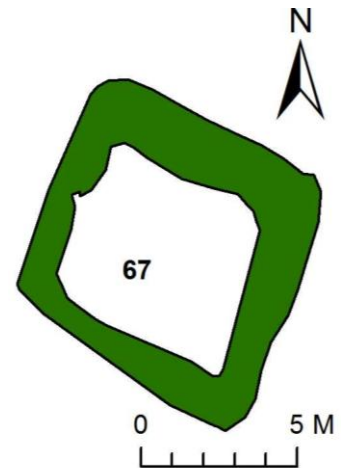
Austari tóftin snýr nálega norður-suður, hugsanlega með dyr til norðvesturs (gæti einnig verið rof). Veggir eru þýfðir um 20sm háir. Suðvesturveggur virðist hafa rofnað og gróið yfir hann aftur, hvergi sér í grjót í tóftinni.

Hróarsstaðir (Hólmi) – 67**Hlutverk:** Óþekkt/matjurtagarður**Tegund:** Garðlag**Staðhættir**

Um 50m suður af bæ er ferhyrnt garðlag við bakka Fossár austan bæjarlækjarins.

Lýsing

Garðlagið lokar af lítinn garð 5,5x6m að innanmáli, ekkert greinilegt hlið er á garðinum en rof er fyrir miðjum norð-vesturvegg og gæti hlið hafa verið þar. Veggir eru á bilinu 10-40sm háir, að mestu grónir en þó sér í grjót á stöku stað.

**Hróarsstaðir (Hólmi) – 68****Hlutverk:** Niðurgroftur**Tegund:** Mógröf**Staðhættir**

Mógrafir eru á árbakka Fossár við brekkufótinn vestan við mynni Músadals, suðaustur af yngsta bæjarstaði Hólma.

Lýsing

Grafirnar eru um 270m² og á bilinu 50-150sm djúpar, grasi grónar, á þurrum árbakka.

Hróarsstaðir (Hólmi) – 69**Hlutverk:** Óþekkt/mótóft**Tegund:** Tóft**Staðhættir**

Lítill tóft er á norðurbakka Fossár fast vestan við mynni Músadals, suðaustur af yngsta bæjarstaði Hólma.

Hættumat: Minjarnar standa fremst á árbakka Fossár og eru í hættu vegna landbrots.

Lýsing

Tóftin er lítil, um 4x4,5m að utanmáli, opin til suðvesturs. Veggir eru á bilinu 10-30sm háir og 1-1,5m breiðir, lægri að sunnan, algrónir og hvergi sér í grjót.

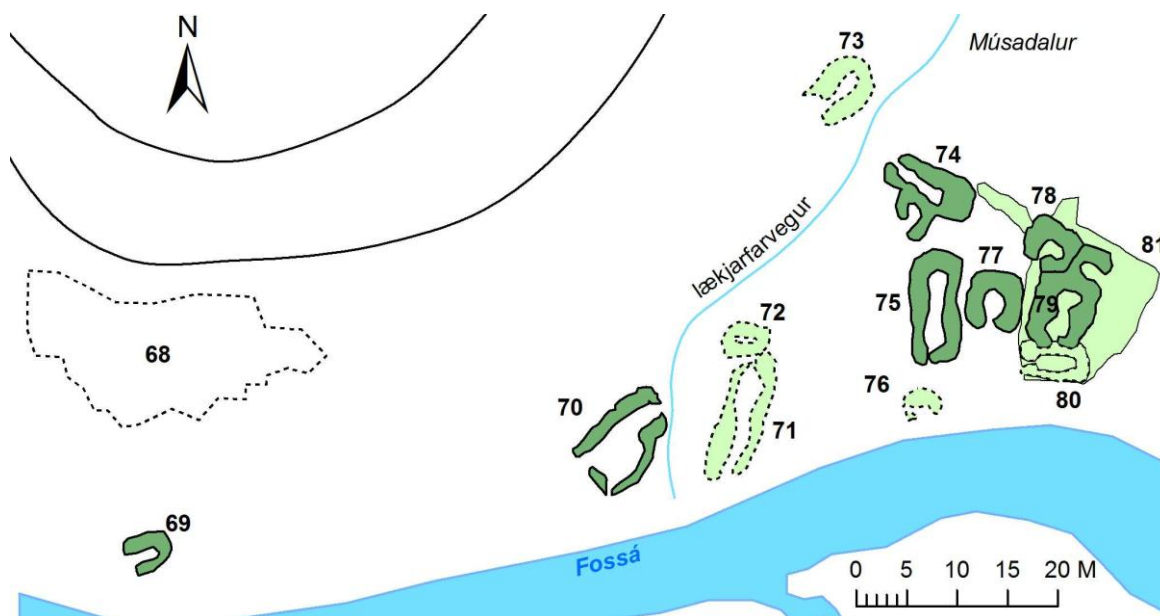
Hróarsstaðir (Hólmi) – 70**Hlutverk:** Óþekkt/stekkur**Tegund:** Tóft**Staðhættir**

Við mynni Músadals suðaustur af yngsta bæjarstaðinu í Hólma er tóftaþyrping. Suðvestast í þyrpingunni er tóft (nr. 70), hugsanlega lítil rétt eða stekkur.

Hættumat: Minjarnar standa fremst á árbakka Fossár og eru í hættu vegna landbrots.

Lýsing

Tóftin er aflöng frá suðvestri til norðausturs og mjókkar til norðausturs. Hugsanlega rétt og lítil kró norðaustastan við. Veggir eru á bilinu 10-90sm háir og um 1m breiðir.



Hróarsstaðir (Hólmi) – 71

Hlutverk: Óþekkt/kvíar

Tegund: Tóft

Staðhættir

Við mynni Músadals suðaustur af yngsta bæjarstæði Hólma er tóftaþyrping. Suðvestast í þyrpingunni er tóft (nr. 70), hugsanlega rétt eða stekkur, og um 5m austan við hana önnur aflöng hugsanleg tóft (nr. 71).

Hættumat: Minjarnar standa fremst á árbakka Fossár og eru í hættu vegna landbrots.

Lýsing

Tóftin er fast austan við lítinn lækjarfarveg, um 4x13m að utanmáli, þýfð, með 50-80sm háa og um 1m breiða vegg. Tóftin er afar illgreinanleg og gæti verið náttúrumyndun en minnir óneitanlega á kvíar (sjá teikningu hér að ofan).

Hróarsstaðir (Hólmi) – 72

Hlutverk: Óþekkt

Tegund: Þúst

Staðhættir

Við mynni Músadals suðaustur af yngsta bæjarstæði Hólma er tóftaþyrping. Fast við enda hugsanlegra kvía (nr. 71) er lítil þúst.

Lýsing

Þústin sem er um 3x5m að utanmáli, er líkt og hinar meintu kvíar, mjög óljós og gæti verið náttúrumyndun. Árbakkinn er votlendur efst í mynni Músadals en stórþýfður þar sem þústin stendur, en hún stendur hærra og sker sig örlítið úr umhverfinu um 60-100sm (sjá teikningu hér að ofan).

Hróarsstaðir (Hólmi) – 73

Hlutverk: Óþekkt

Tegund: Tóft

Staðhættir

Við mynni Músadals suðaustur af yngsta bæjarstæði Hólma er tóftaþyrping. Nyrst er lítil illgreinanleg tóft í blautu dalsmynninu.

Lýsing

Tóftin snýr norðaustur-suðvestur og virðast dyr hafa verið til suðvesturs. Veggirnir eru ögn þýfðir á bilinu 40-50sm háir og um 1m breiðir (sjá teikningu hér að ofan).

Hróarsstaðir (Hólmi) – 74

Hlutverk: Óþekkt

Tegund: Tóft

Staðhættir

Við mynni Músadals suðaustur af yngsta bæjarstæði Hólma er tóftaþyrping. Nyrst er lítil illgreinanleg tóft í blautu dalsmynninu og um 5m suðaustur af henni önnur greinileg þrískipt tóft.

Lýsing

Tóftin er sokkin en greinileg með um 10-30sm háa og um 1-3m breiða vegg. Að norðan er aflangt hól um 6x1,5m að innanmáli, með hliði eða dyrum til norðvesturs. Sunnan við er lítið hól um 1,5x2m opin til suðvesturs (sjá teikningu hér að ofan).

Hróarsstaðir (Hólmi) – 75

Hlutverk: Óþekkt

Tegund: Tóft

Staðhættir

Við mynni Músadals suðaustur af yngsta bæjarstæði Hólma er tóftaþyrping. Á miðju tóftasvæðinu er aflöng tóft sem snýr norður suður (nr. 75).

Lýsing

Tóftin er um 8x1,5m að innanmáli með dyr til suðurs. Veggir eru á bilinu 20-80sm háir og um 1m breiðir. Hvergi sér í grjót í veggjum, en tóftin er algróin og nokkuð þýfð (sjá teikningu hér að ofan).

Hróarsstaðir (Hólmi) – 76

Hlutverk: Óþekkt

Tegund: Tóft

Staðhættir

Við mynni Músadals suðaustur af yngsta bæjarstæði Hólma er tóftaþyrping. Á miðju tóftasvæðinu er aflöng tóft sem snýr norður-suður (nr. 75), um 5m suður af henni, á bakka Fossár eru leifar annarrar tóftar sem er að hluta horfin fram af bakkanum.

Hættumat: Minjarnar eru í mikill hættu vegna landbrots Fossár og hefur hluti þeirra þegar horfið fram af árbakkanum.

Lýsing

Það sem eftir er af tóftinni er um 1,5x4m veggbot yst á bakkanum, algróið grasi um 30sm hátt (sjá teikningu hér að ofan).

Hróarsstaðir (Hólmi) – 77

Hlutverk: Óþekkt

Tegund: Tóft

Staðhættir

Við mynni Músadals suðaustur af yngsta bæjarstæði Hólma er tóftaþyrping. Á miðju tóftasvæðinu er aflöng tóft sem snýr norður suður (nr. 75), fast austan við hana er lítil tóft.

Lýsing

Tóftin er um 6x6m að ummáli með dyr til suðurs, veggir algrónir á bilinu 20-30sm háir og örlítið þýfðir (sjá teikningu hér að ofan).

Hróarsstaðir (Hólmi) – 78

Hlutverk: Óþekkt

Tegund: Tóft

Staðhættir

Við mynni Músadals suðaustur af yngsta bæjarstæði Hólma er tóftaþyrping. Óljós tóft er utan í tóftahól austarlega í þyrpingunni.

Lýsing

Tóftin er um 4x5m á kant að utanmáli og stendur í örlitlum halla utan í tóftahól (sjá teikningu hér að ofan). Veggir eru 20-30sm háir, grónir að hluta og þýfðir, óljósir til norðvesturs þar sem gætu hafa verið dyr.

Hróarsstaðir (Hólmi) – 79

Hlutverk: Óþekkt

Tegund: Tóft

Staðhættir

Við mynni Músadals suðaustur af yngsta bæjarstæði Hólma er tóftaþyrping. Stærsta tóftin er uppá svolitlum hól, hugsanlega á eldri minjum (nr. 80 og 81).

Lýsing

Tóftin stendur svolitlum tóftahóli um 1m hærra en umhverfið. Hún er a.m.k. þrískipt, syðst er aflöng tóft norður suður og tvö hólf norðan við. Veggir eru á bilinu 20-30m háir og um 1m breiðir, algrónir og hvergi sér í grjóti (sjá teikningu hér að ofan).

Aðrar upplýsingar

Tóftirnar á þessu svæði eru umfangsmiklar og að því er virðist að hluta til byggðar á eldri minjum, ekki er því útilokað að þarna hafi á einhverjum tíma verið selstaða, þótt slíkt verði ekki fullyrt án frekari rannsóknar.

Hróarsstaðir (Hólmi) – 80

Hlutverk: Óþekkt

Tegund: Tóft

Staðhættir

Við mynni Músadals suðaustur af yngsta bæjarstæði Hólma er tóftaþyrping, austast í henni eru tóftir (nr. 78-80) á svolitlum tóftahóli (nr. 81).

Hættumat: Tóftin er yst á árbakka Fossár og er í hættu vegna landbrots.

Lýsing

Tóftin er óljós og ögn þýfð, algróin með um 30sm háa vegg, hún er um 4x1,5m að innanmáli virðist hafa verið með dyr til vesturs (sjá teikningu hér að ofan).

Hróarsstaðir (Hólmi) – 81

Hlutverk: Óþekkt

Tegund: Hóll

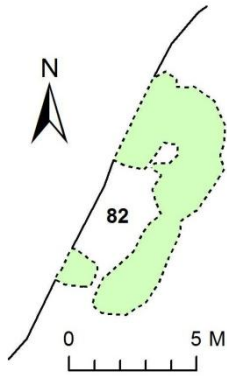
Staðhættir

Við mynni Músadals suðaustur af yngsta bæjarstæði Hólma er tóftaþyrping, austast í þyrpingunni eru tóftir (nr. 78-79) á svolitlum hól (nr. 81).

Hættumat: Hóllinn nær út á árbakka Fossár og er í hættu vegna landbrots.

Lýsing

Hóllinn er um 13x17m og stendur 50-100sm hærra en umhverfið. Hugsanlega er um að ræða fornar byggingaleifar (sjá teikningu hér að ofan).



Hróarsstaðir (Hólmi) – 82

Hlutverk: Óþekkt/stekkur?

Tegund: Tóft

Staðhættir

Lítill tóft er ofarlega í Fífudal sem er austari dalurinn af tveimur smá dölum sem ganga til norðurs frá Fossá austan við bæ í Hólma.

Lýsing

Tóftin er byggð inni brekkuna að norðvestan, hún er um 9m löng að utanmáli og um 4m breið, en svolítið hrunin að norðan og aðeins um 2x4m að innanmáli. Dyr eða hlið hefur verið til suðurs. Veggir eru algrónir á bilinu 20-50sm háir.

Aðrar upplýsingar

Staðsetning og útlit tóftarinnar bendir til að um stekki geti verið að ræða. Lítill rétt byggð upp við brekkuna að NV og lambakró áföst að norðan.

Hróarsstaðir (Hólmi) – 83

Hlutverk: Óþekkt

Tegund: Varða

Staðhættir

Norður af bæ í Hólma tekur við há melbreiða með fjölda tjarna og smávatna á milli. Uppá þessum melum um 1100m NNA af bæ í Hólma er varða.

Lýsing

Varðan saman stendur af nokkrum steinum sem raðað hefur verið ofan á stóran jarðfastan stein. Hleðslan er 50sm en alls er varðan 1.5m há með jarðfasta steininum.



Mynd 56, varða (nr. 83) um 1100m NNA af bæ í Hólma. Við steininn er gamall sleði.

Hróarsstaðir (Hólmi) – 84

Hlutverk: Óþekkt

Tegund: Hleðsla/Varða

Staðhættir

Norður af bæ í Hólma tekur við há melbreiða með fjölda tjarna og smávatna á milli. Uppá þessum melum um 1800m norður af bæ í Hólma er hleðsla eða varða.

Lýsing

Hleðslan stendur á lyngtorfu efst á melkollu og er að mestu gróin, um 30-40sm há og um 1m í þvermál.

Aðrar upplýsingar

Hleðslan er um 60m suðaustur af merkjum Hólma og Bjarga eins og þau eru sýnd á landamerkjagrunni Nytjalands, en merkjagirðing milli jarðanna er um 70m suðaustan við hleðsluna, úr afrennslinu úr tjörninni með stefnu í suðvestur.

Hróarsstaðir (Hólmi) – 85

Sérheiti: Hróarsstaðasel

Hlutverk: Sel

Tegund: Heimild

Staðhættir og lýsing

Í bókinni *Skaginn og Skagaheiðin* segir Sigurjón Björnsson: „Hróarsstaðasel stóð á hólma í Fossá alllangt ofar en Krókssel. Hróarsstaðahólmi nefndist það um tíma og nú síðast Hólmi og

stendur norðan ár.“ (SB: 59). Líklega hefur selið verið á sama stað og bærinn Hróarsstaðahólmi/Hólmi (nr. 53) meðan hann stóð á sjálfum hólmanum milli Fossár og Sellækjar/Hestlækjar.

(Hróarsstaðir – 86 er í kafla um landamerki Hróarsstaða hér að framan)

Krókur og Krókssel - söguágríp



Mynd 57, horft til suðurs yfir Krók af brekkubrúnni norðan við Króksgötu sem sést lengst til vinstri á myndinni. Íbúðarhús byggt árið 1913, síðar nýtt sem fiskverkunarhús, stendur á gamla bæjarstæðinu milli loðdýraskálanna, veggir úr torfbænum eru að hluta til uppistandandi austan við húsið. Túngarðurinn er óhreyfður á kafla meðfram túninu að norðaustan og minjar fast við hann utanverðan. Sumarbústaður frá árinu 1997 stendur suðvestast í landi Króks.

Elsta heimild um Krók í Vindhælishreppi er frá síðari hluta 14. aldar í samningi um rekaskipti fyrir Brekknajörðum frá árinu 1384.⁵¹ Þá er jörðin talin upp ásamt öðrum jarðeignum Þingeyrarklausturs í skrá frá 1525 og öðru bréfi frá 1532.⁵² En jörðin kemur einnig fyrir í fleiri fornbréfum frá 15. og 16. öld og síðar og í jarðabókum frá 17. öld og síðar.⁵³ Krókur fór í eyði 1957.⁵⁴

Jörð	Ártal	Eigandi/eigendur	Jarðadýrleiki	Landskuld	Kúgildi
Krókur	1686 ⁵⁵	Bændaeign	10 hdr.	60 al.	4
Krókur	1696 ⁵⁶	Þingeyraklaustur	10 hdr.	70 al.	3
Krókur	1708 ⁵⁷	Katrín Ellingsdóttir	10 hdr.	40 al.	2 1/2
Krókur	1847 ⁵⁸	Bændaeign	10 hdr.	70 al.	3

⁵¹ Íslensk fornbréfasafn III, 375.

⁵² Íslenskt Fornbréfasafn IX (1909-1913), 314 og 641.

⁵³ Íslenskt Fornbréfasafn V, 31; VI, 116-7; IX 314, 641; Björn Lárusson (1967), 241.

⁵⁴ Húnaping II (1978), 103.

⁵⁵ Björn Lárusson (1967), 241.

⁵⁶ Björn Lárusson (1967), 241.

⁵⁷ Jarðabók Árna Magnússonar og Páls Vídalín VIII (1713), 467.

⁵⁸ Jarðatal á Íslandi (1847), 243.

Krókur	1861 ⁵⁹	-	9,2 hdr.	-	-
--------	--------------------	---	----------	---	---

Náttúrufar og jarðabætur

Í jarðabókinni frá 1708 er jarðamatið 10 hundruð, landskuld 40 álnir og leigukúgildi 2 ½ en voru áður 3. Engar kvaðir hvíldu á jörðinni. Í áhöfn voru ein kýr, 11 ær, þrír veturgamlir sauðir, sjö lömb og eitt hross. Jörðin var talin geta fódrað áðurtalið fé og einni kú betur. Engin afrétt tilheyrði Króki. Torfrista og stunga var sögð lök en þó brúkanleg. Lyng- og hrísrif var bjarglegt til eldiviðar en erfitt að sækja. Hvannatekja næg fyrir heimamenn en erfitt að sækja í bjargi við sjóinn. Rekavon var sögð fín en mjög erfið því sækja þurfti viðinn á bát. Engjar voru sagðar litlar heimavið en engjaítak við Fossá erfitt að sækja og ábúandi sjaldan svo efnaður að hann geti sótt þar slægjur. Heimræði var brúkað vor, sumar og haust, en lendingin sögð stórgrytt. Gengu skip heimabóndans eitt eða fleiri ef því varð við komið og að auki inntökuskip, þ.e. skip annarra sem gerð voru út frá staðnum gegn leigu, sjaldan fleiri en tvö.⁶⁰

Ábúð

Í manntalinu frá 1835 er tvíbýlt á jörðinni og alls 12 manns skráðir þar til heimilis, en einbýli árin 1840-1850 og fjórir til fimm þar til heimilis. Árin 1855-70 eru á bilinu 7-18 manns til heimilis í Króki og stundum tvíbýlt en aftur einbýli árið 1890. En þess má geta að árið 1840 eru þrír til heimilis í Króksseli hjáleigu frá Króki. Krókssel er eftir það ýmist skráð sem grashús eða hjáleiga og fimm til átta manns þar til heimilis fram til 1901, að árinu 1890 undanskildu en jörðin virðist ekki hafa verið í ábúð, það ár.⁶¹

Hjáleigur og sel

Ekki er minnst í Krókssel í jarðabók Árna Magnússonar og Páls Vídalín frá 1708, en þar er að jafnaði getið um sel ef einhver eru á jörðum.⁶² Krókssel kemur hins vegar fyrir í manntalinu frá 1840 eins og áður segir og í skjölum og skráum eftir það.

Í Húnaþingi segir um Krókssel: „Bærinn stendur við Heylæk, skammt fyrir sunnan Fossá, en drjúgan spöl frá sjó. Þar er beitiland nærtækt og dágott.“⁶³

⁵⁹ *Ný jarðabók fyrir Ísland* (1861), 90.

⁶⁰ *Jarðabók Árna Magnússonar og Páls Vídalín VIII*, 467-468.

⁶¹ Manntalsvefur Þjóðskjalsafns Íslands, www.manntal.is, skoðað 8.7.2010.

⁶² *Jarðabók Árna Magnússonar og Páls Vídalín VIII* (1926), 467-468.

⁶³ *Húnaþing II* (1978), 89.

Fornleifaskrá



Mynd 58, túnakort Króks frá 1920 (eftir Ágúst B. Jónsson) lagt yfir loftmynd frá Loftmyndum ehf. Áttahorf hafa verið lagfærð frá upprunalegri teikningu. Tölurnar á myndinni vísa til hlaupandi númera í skýrslunni, 1) fyrir íbúðarhúsið frá 1913, 2) fyrir fjósið o.s.frv. Umhverfis túnið að norðaustan hefur verið túngarður en óljóst er af teikningunni hvort hann hafi náð umhverfis allt túnið.

Krókur - 2

Hlutverk: Fjós

Tegund: Heimild

Staðhættir og lýsing

Gamli bærinn í Króki stóð á sama stað og íbúðarhúsið sem byggt var árið 1913. Steinsteipt fjós stendur enn við íbúðarhúsið en fjós var sömuleiðis sambyggt gamla torfbænum.

Krókur - 1

Sérheiti: Krókur

Hlutverk: Híbýli

Tegund: Bæjarhóll
(torfveggur)

Staðhættir

Gamli bærinn í Króki stóð á sama stað og íbúðarhúsið sem byggt var árið 1913.

Hættumat: Bæjarhóllinn er skammt frá sjávarbakka sem brýtur af og telst því hættu vegna landbrots.

Lýsing

Húsið frá 1913 er byggt ofan í austurhluta bæjarhólsins og meðfram austurhlið þess er torf og grjóthlaðinn veggur. Óvíst er hvort veggurinn hefur verið hlaðinn upp að húsinu eða hvort hann hefur til heyrt eldri byggingu. Hann er um 1-1,5m hár og rúmlega 1m breiður. Að öðru leyti eru engir veggir eða greinanlegar tóftir sýnilegar á bæjarhólnum. Töluverðar ójöfnur eru þó víðsvegar á hólnum í kringum húsin sem vísað geta til mannvirkja sem rutt hefur verið um. Vestari loðdýraskálinn hefur verið settur niður þvert í gegnum bæjarhóllinn og austari skálinn hefur tekið eitthvað af austur-enda hans líka. Hólnum hefur því verið rótað töluvert við þessar byggingar en hann er um 40x30m að flatarmáli eins og hann lítur út í dag.



Mynd 59, horft til suðurs á bæjarstæði Króks, torfveggur stendur enn austan við húsið.



Mynd 60, horft til norðvesturs að bæjarstæði Króks, í túninu fyrir miðri mynd sjást óljósar dældir í túninu, hugsanlega leifar fjárhúsa sem sýnd eru á svipuðum slóðum á túnakorti frá 1920.

Krókur - 3

Hlutverk: Fjánhús

Tegund: Dældir

Staðhættir

Á túnakorti frá 1920 eru sýnd fjánhús suðaustarlega í túninu. Þegar túnakortið var lagt yfir loftmynd lentu fjárhúsin sem svarar um 50m suðaustur af austari loðdýraskálanum. Þar er nú slétt tún en um 20m norðvestar og nær skálanum er röð aflangra dælda í túninu sem mjög líklega eru leifar umræddra húsa.

Lýsing

Fimm samsíða dældir eru í túninu um 10-20sm djúpar og á bilinu 5-7m langar og 1,3-1,5m breiðar. Dældirnar eru á örlítilli bungu í túninu.

Aðrar upplýsingar

Samkvæmt Guðjóni Ingimarssyni voru þetta samstæðu hús með fjórar krær sem tóku í kringum 80 fjár. Norðan við var hrútakofi og hesthúskró sunnan við. Húsunum var rutt út einhvern tíma á milli 1970 og 80 (munnleg heimild, 17.12.2010).

Krókur - 4

Hlutverk: Fjánhús/hesthús

Tegund: Heimild

Staðhættir og lýsing

Á túnakorti frá 1920 eru auk bæjarhúss og fjóss sýnd skemma og peningshús norðan við bæ. Letrið á kortinu er smátt skrifað og torlæsilegt og ekki ljóst hvort þar stendur fjárhús eða hesthús. Þarna er nú að mestu slétt tún og engar minjar sýnilegar á yfirborði. Hnit voru tekin af túnakortinu sem lagt var yfir loftmynd og má gera ráð fyrir allt að 20m skekkju.

Krókur - 5

Hlutverk: Skemma

Tegund: Heimild

Staðhættir og lýsing

Á túnakorti frá 1920 eru auk bæjarhúss og fjóss sýnd skemma og peningshús norðan við bæ. Þarna er nú að mestu slétt tún og engar minjar sýnilegar á yfirborði, en hnit voru tekin miðað við túnakortið eftir að það hafði verið lagt yfir hnitsetta loftmynd og má gera ráð fyrir allt að 20m skekkju.

Krókur - 6

Hlutverk: Matjurtagarður

Tegund: Heimild

Staðhættir

Á túnakorti frá 1920 er sýndur matjurtagarður vestan við bæ og fjós.

Lýsing

Engar leifar þessa matjurtagarðs eru sýnilegar á þessum slóðum, hins vegar eru þarna líkt og leifar lítillar tóftar (sjá nr. 7).

Aðrar upplýsingar

Á túnakortinu stendur í skýringum „matjurtagarðar 150“, en ekki er tilgreint hvort þar er átt við ferfaðma eða flatarstíkur (en fermetrar koma sjaldan fyrir á túnakortum).

Krókur - 7

Hlutverk: Óþekkt

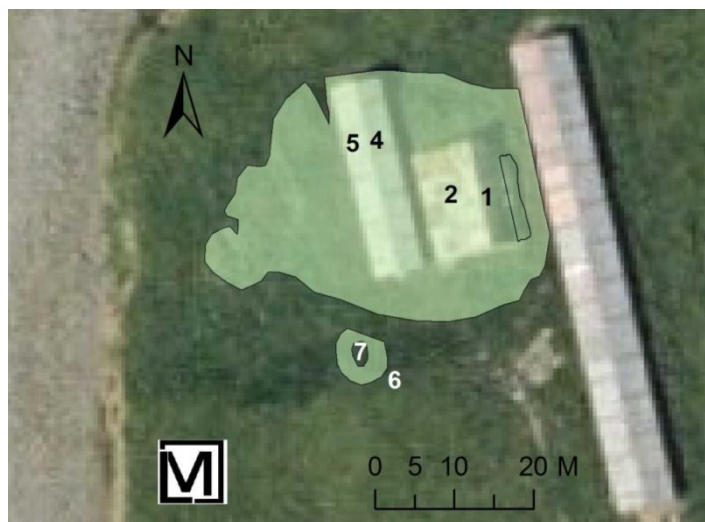
Tegund: T

Staðhættir

Um 9m suðvestur af horni vestari loðdýraskálans á bæjarhólnum í Króki er þúst.

Lýsing

Búið er að slétta tún upp að bæjarhólnum að sunnan, þó er þar smá þúst um 6m á kant og dæld ofaní, hugsanlega leifar lítils kofa. Þústin er um 30sm hærrí en umhverfið og dældin 10-20sm djúp og um 4m í þvm.



Krókur - 8

Hlutverk: Beðasléttur

Tegund: Dældir/hryggir

Staðhættir

Tvær samsíða dældir og hryggur á milli þeirra er norðaustarlega í túninu, um 40m norðaustur af austari loðdýraskálanum.

Lýsing

Dældirnar liggja til suðvesturs frá túngarðinum (nr. 9), um 5m eru á milli þeirra og ávalur hryggur á milli. Dældirnar/hryggurinn gæti hafa náð lengra til suðvesturs en horfið við sléttun. Hugsanlega er hér um leifar af beðasléttum að ræða.

Krókur - 9

Hlutverk: Túngarður

Tegund: Garðlag

Staðhættir

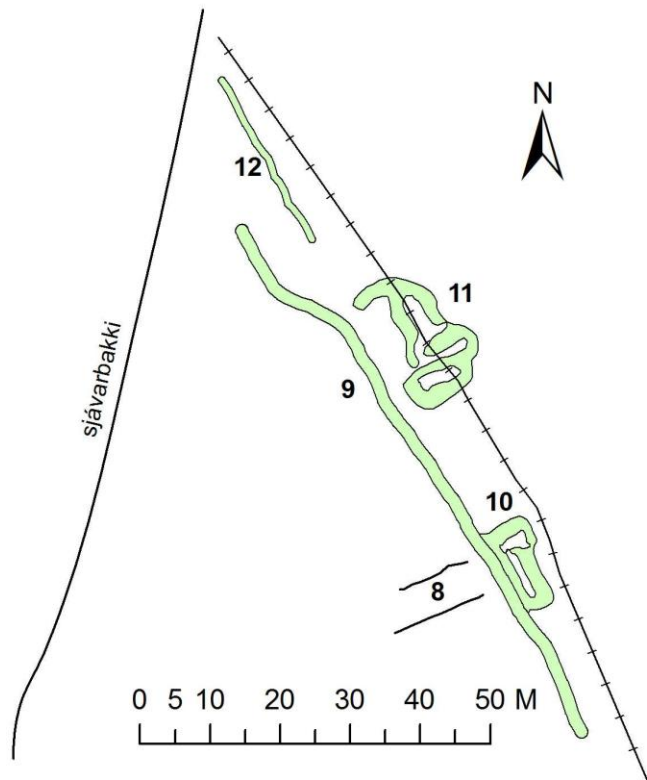
Túngarðurinn er enn heillegur á kafla norðaustan við gamla túnið í Króki.

Lýsing

Túngarðurinn er uppistandandi frá nyrsta odda túnsins út við sjó og nær tæpa 90m til SSA meðfram brekkufætinum. Garðurinn er á bilinu 50-130sm hár og 1-1,5m breiður.

Aðrar upplýsingar

Miðað við túnakortið frá 1920 hefur túnjaðarinn á þeim tíma verið á sama stað og túngarðsbrotið sést nú. Túnjaðarinn náði þá tæplega 130m lengra til suðurs og beygði þar í vinkel til suðvesturs og aftur til suðurs og svo í boga til norðvesturs að sjávarbakkanum, sem líklega hefur ráðið norðvestur brún túnsins. Ekki er ljóst af túnakortinu hvort túngarður hefur verið meðfram túninu öllu.



Krókur - 10

Hlutverk: Óþekkt/ kvíar?/stekkur?

Tegund: Tóft

Staðhættir

Um 45m norðaustur af austari loðdýraskálanum er tóft byggð upp við utanverðan túngarðinn (nr. 9).

Lýsing

Tóftin er tvískipt og er syðra hólfið samsíða túngarðinum (NV-SA) en hitt kemur þvert á endann á því að norðan (SV-NA). Tóftin virðist ögn niðurgráfin, veggir á bilinu 0,6-1m háir og um 1m breiðir, engar greinilegar dyr eru útúr tóftinni en dyr eða hlið virðist hafa verið á milli hólfa (sjá mynd hér að ofan). Hugsanlega eru þetta leifar kvía eða stekkjjar.

Krókur - 11

Hlutverk: Óþekkt

Tegund: Þústir

Staðhættir

Um 2m ofan við túngarðinn (nr. 9) og um 20m norðan við tóft nr. 10 eru þústir í brekkufætinum.

Lýsing

Óljósar tóftaleifar eða þústir eru í brekkufætinum, 30-100sm hærrí og grænni en umhverfið. Vegna mikils gróðurs er innra fyrirkomulag þó óljóst (sjá mynd hér að ofan). Brekkufóturinn er stórgrýttur en mjög vel gróinn og ekki hægt að útiloka að um hrun eða framskrið úr brekkunni sé að ræða. Núverandi girðing liggur þvert yfir þessar þústir.



Mynd 61, horft til suðvesturs yfir norðurhluta túnsins í Króki, túngarðurinn (nr. 9) sést glögg, lengst til vinstri utan við túngarðinn sjást tóftir (nr. 10) og lengra til norðurs (hægri) þústir (nr. 11).

Krókur - 12

Hlutverk: Girðing (hleðsla undir girðingu)

Tegund: Garðlag

Staðhættir

Ofan við túngarðinn við norðurhorn túnsins í Krók er hleðsla samsíða túngarðinum sem nær þó heldur lengra til norðurs.

Hættumat: Minjarnar eru í hættu vegna landbrots, þar sem norðurendi hleðslunnar liggur fram á sjávarbakka.

Lýsing

Garðlagið er úr grjóti og heldur lægri og óverulegri en túngarðurinn sjálfur (nr. 9). Túngarðurinn liggur í hlykk til vestur og svo áfram til norðvesturs með sömu stefnu og áður á sama stað og umrædd hleðsla hefst og er hún í beinni línu við túngarðinn áður en hann beygir. Hvort hleðslan og túngarðurinn séu samtíða er þó ekki víst en þegar girt var ofan á túngarðinn gæti hleðslan hafa verið gerð til að halda beinni línu á girðingunni þótt túngarðurinn tæki sveig. Hleðslan er um 30sm há til austurs en um 70sm til vesturs undan brekkunni og sést á um 27m kafla en hverfur fram af sjávarbakkanum að norðan og gæti hafa verið eitthvað lengri.

Krókur - 13

Sérheiti: Króksgata

Hlutverk: Leið


Tegund: Sneiðingur

Staðhættir

Í ornefnaskrá frá 1982 segir: „Frá túninu í Króki er gata upp á Brekkuna sem heitir Króksgata.“ (ÖJÓB: 2).

Lýsing

Sneiðingurinn sést enn vel upp brekkuna ofan við bæinn á um 100m kafla. Ruddur vegur er eftir brekkubrúninni og sneiðingar niður brekkuna á nokkrum stöðum.



Mynd 62, horft til suðurs eftir brekkubrúninni ofan við Krók. Næst er varða við norðursneiðing svonefndrar Króksvörðu. Fjær sér móta fyrir hleðslu við suðursneiðinginn. Syðri hleðslan er leifar af festingu á staur sem á var strengdur stálvír sem notaður var til flutninga á varningi niður brekkuna. Þessi búnaður var í notkun um miðja síðustu öld (heimild Guðjón Ingimarsson).

Krókur – 14

(sama og Hróarsstaðir – 23)

Hlutverk: Leið

Tegund: Ruddur vegur

Staðhættir

Ruddur vegur liggur eftir brekkubrúninni ofan við bæina „undir Brekku“: Krók, Hróarsstaði, Kurf, Hlíð og Örlygsstaði. Vegurinn liggur svo áfram til norðurs meðfram bjargbrúninni norður af Krók.

Lýsing

Vegurinn er mjög glöggur á köflum um, 1,5-2m breiður og ögn niðurgrafinn þar sem grjóti hefur verið rutt út til kantanna og vegurinn sléttaður. Grjóthlaðinn ræsi eru á a.m.k. þremur stöðum yfir lækjarsytrur. Syðsta ræsið er í grunnu dragi sunnan við klapparhól með vörðu (nr. 23) (ISN93: A437682 N604774), næst er ræsi yfir lítinn læk (ISN93: A437698 N605063) og annað um 50m norðar (ISN93: A437706 N605114).

Krókur - 15

Hlutverk: Óþekkt/kennimark/leikstaður

Tegund: Varða/hleðsla

Staðhættir

Ofarlega í brekkunni ofan við Krók greinist Króksgata (nr. 13) í tvennt og fer annar sneiðingurinn áfram til norðurs með sömu stefnu en hinn sneiðir upp brekkuna til suðurs og eru vörður uppá brúninni við hvorn sneiðing. Að norðan er varða og lítil hleðsla fast við hana.

Lýsing

Varðan er á bilinu 60-80sm há og um 120x130sm að grunnfleti. Norðan við hana virðist steinum hafa verið raðað í hring, hugsanlega hefur þarna verið leikstaður barna eða eitthvað slíkt.

Krókur - 16

Hlutverk: Vatnsból/brunnur

Tegund: Heimild

Staðhættir

Samkvæmt Guðjóni Ingimarssyni var brunnur nálæga út við sjó vestur af bænum á Króki, grafinn ofan í móhelluna (munnleg heimild, 17.12.2010).

Hættumat: Bæjarhóllinn á Króki er skammt frá sjávarbakka sem brýtur af og telst í hættu vegna landbrots, það sama á því við vatnsbólið sem á að vera vestan í hólnum.

Lýsing

Dæld er vestast í bæjarhólnum, um 1m djúp og má vera að þar séu leifar brunnsins, þótt allt sé þetta gróið í dag og erfitt að átta sig á því hvort um seinni tíma rót sé að ræða frá því að loðdýraskálarnir voru byggðir ofan í bæjarhólinn. Hnit voru tekin í dældinni en hafa verður fyrirvara á þeirri staðsetningu og má gera ráð fyrir allt að 20m skekkju.

Aðrar upplýsingar

Móðir Guðjóns, Auður Sigurðardóttir (f. 1918), mundi eftir brunnum í notkun og sagði hann hafa verið kallaðan Gvendarbrunn og sagt að Guðmundur góði Hólabiskup hafi vígt hann (munnleg heimild, Guðjón Ingimarsson, 17.12.2010).

Krókur - 17


Hlutverk: Óþekkt/undan girðingu

Tegund: Hleðsla/garðlag

Staðhættir

Um 180m suðaustur af bæjarstæðinu í Króki er grjóthleðsla sem teygir sig upp í brekkuna frá túninu og í sömu stefnu neðan við túnið eru leifar óverulegrar hleðslu frá bakkanum og út á sjávarkambinn.

Hættumat: Garðlagið heldur áfram vestan við túnin og er vesturendi þess að hluta undir sjávarkambi og verður að teljast í hættu af þeim sökum.



Mynd 63, horft til suðvesturs eftir hleðslu (nr. 17) um 180m suðaustur af bæ í Króki. Hleðslur sjást einnig í sömu línu út við sjó. Undir brekkunni norðan hleðslunnar er óljós hringlaga þúst (nr. 18).

Lýsing

Garðlagið er á bilinu 30-60sm hátt og um 60-100m breitt undir brekkunni, eingöngu grjót efst en gróið neðst, niður á bakkanum út við sjó er það um 20-30sm hátt og 1-1,3sm breitt og eingöngu úr grjóti.

Krókur - 18

Hlutverk: Óþekkt

Tegund: Þúst

Staðhættir

Skammt norðan við hleðsluna nr. 17 er hringlaga græn þúst ofan túns.

Lýsing

Engin veggjalög eru greinanleg en þústin stendur ögn hærra og er grænni en umhverfið, hugsanlega eru þarna leifa byggingar sem rutt hefur verið um.

(Krókur – 19 er aftar í skýrslu í kafla um landamerki)

Krókur - 20

Hlutverk: Óþekkt/Stekkur

Tegund: Tóft

Staðhættir

Suður við merki Króks og Hróarsstaða ofan túns eru leifar garðlags (nr. 19) og sambyggðrar tóftar (nr. 20).

Lýsing

Tóftin er tvískipt og er suðurveggur hennar hluti garðlagsins, byggt ofan á garðinum eða upp við hann. Veggir tóftarinnar eru algrónir, um 40-60sm háir og 1-1,5m breiðir. Að suðvestan er 8m langt og um 180sm breitt hólf og lítið hólf að norðaustan um 2x2m að innanmáli.

Aðrar upplýsingar

Samkvæmt Guðjóni Ingimarssyni vissi móðir hans, Auður Sigurðardóttir (f. 1918) ekki hvers eðlis þessar minjar væru (munnleg heimild, Guðjón Ingimarsson, 17.12.2010).



Mynd 64, horft til suðvesturs eftir garðlagi (nr. 19) og tóft (nr. 20) sést fyrir miðri mynd. Sumarbústaður í Krókslandi sést í baksýn.



Mynd 65, horft til austurs yfir óljós garðlög og leifar matjurtagarðs sem virðist að hluta til enn í notkun.

Krókur - 21

Hlutverk: Óþekkt/matjurtagarður

Tegund: Garðlag

Staðhættir

Suðvestast í landi Króks er sumarbústaður og vestan við hann undir bakkanum milli túns og sjávarkambsins eru garðbrot, líklega leifar hleðslu undir girðingu og matjurtagarður.

Hættumat: Vesturendi garðlagsins liggur undir sjávarkambi og verður að teljast í hættu af þeim sökum.

Lýsing

Garðlag liggur frá bakkanum til vesturs norðan við afgirtan lítinn matjurtagarð, sem virðist vera innan eldri garðs. Garðlagið gæti verið undan girðingu og er í sömu línu og hleðslan undir brekkunni (nr. 20), um 1-1,5m breitt og 20-60sm hátt. Óverulegt garðlag liggur svo 14m til suðurs frá garðinum og beygir í vinkel til vesturs á um 8m kafla, það er á bilinu 20-40sm hátt.

Krókur – 22

Hlutverk: Óþekkt/mótóft

Tegund: Þúst

Staðhættir

Um 7m norðan við garðlagið (nr. 20) er aflöng þúst á svolítilli upphækkun sunnan við litla tjörn.

Lýsing

Þústin er aflöng (NV-SA) um 8x4,5m á kant, og um 50-80sm há. Hugsanlega eru þetta leifar mótóftar.

Krókur - 23

Hlutverk: Óþekkt/kennimark

Tegund: Varða

Staðhættir

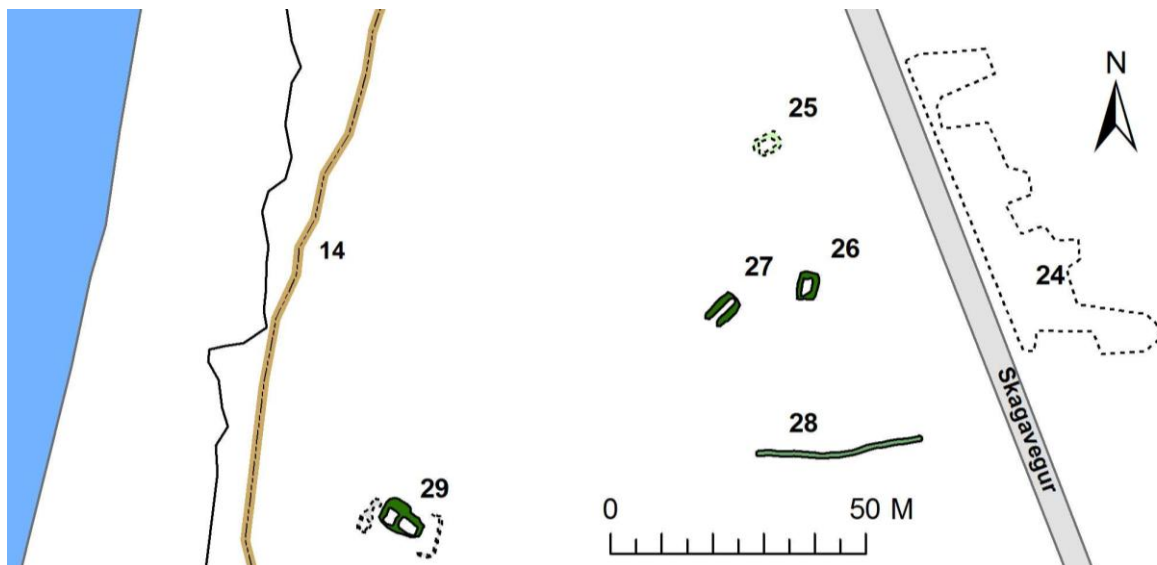
Varða er uppá grónum klapparhól út við sjó um 250m NNA af bæjarstæðinu í Króki, skammt vestan við veginn (nr. 14).

Lýsing

Varðan er um 80-100sm há og um 120x70sm, aflöng frá austri til vesturs.



Mynd 66, horft til suðurs eftir vegi (nr. 14), uppá klöppinni hægra megin við veginn er varða (nr. 23).



Krókur - 24**Hlutverk:** Mógröf**Tegund:** Niðurgroftur**Staðhættir**

Mógrafir eru ofan (austan) Skagavegar norðan við túnin frá Króki og hefur vegurinn á sínum tíma verið lagður yfir grafirnar.

Lýsing

Mógrafirnar eru á bilinu 50-130sm djúpar og um 800m² það sem eftir er af þeim ofan vegar.

Krókur - 25**Hlutverk:** Óþekkt/Mótóft**Tegund:** Tóft**Staðhættir**

Mógrafir eru ofan (austan) Skagavegar norðan við túnin frá Króki og hefur vegurinn á sínum tíma verið lagður yfir grafirnar. Vestan við veginn, vestur af norðurhluta grafanna er lítil tóft, líklega mótóft og tvær aðrar sunnan við hana (nr. 26 og 27).

Lýsing

Tóftin (nr. 25) snýr norðaustur/suðvestur með dyr til suðvesturs, veggir eru á bilinu 30-40sm háir og 60-100sm breiðir. Tóftin er algróin grasi og mosa og ekki sér í grjót í hleðslum.

Krókur - 26**Hlutverk:** Óþekkt/Mótóft**Tegund:** Tóft**Staðhættir**

Mógrafir eru ofan (austan) Skagavegar norðan við túnin frá Króki og hefur vegurinn á sínum tíma verið lagður yfir grafirnar. Vestan við veginn, vestur af miðri mógröfinni eru tvær tóftir (nr. 26 og 27) nyrst á lágu holti sunnan við breitt mýrardrag.

Lýsing

Austari tóftin (nr. 26) snýr nálega norður-suður, með dyr til suðurs. Veggir eru á bilinu 30-40sm háir og um 60-100sm breiðir, algrónir grasi, mosa og lyngi.

Krókur - 27**Hlutverk:** Mótóft**Tegund:** Tóft**Staðhættir**

Mógrafir eru ofan (austan) Skagavegar norðan við túnin frá Króki og hefur vegurinn á sínum tíma verið lagður yfir grafirnar. Vestan við veginn, vestur af miðri mógröfinni eru tvær tóftir (nr. 26 og 27) nyrst á lágu holti sunnan við breitt mýrardrag.

Lýsing

Vestari tóftin (nr. 27) snýr norðaustur-suðvestur og er opin til suðvesturs. Veggir eru á bilinu 30-40sm háir og allt að 1m breiðir. Tóftin er öll grasi, mosa og lyngi vaxin.

Krókur - 28

Hlutverk: Óþekkt/samgöngubót

Tegund: Garðlag/torfbrú

Staðhættir

Garðlag eða torfbrú er vestan við mógrafirnar upp á bjarginu norðaustur af Króki.

Lýsing

Garðlagið eða brúin liggur austur-vestur og er um 30m langt, um 40-50sm hátt og um 1m breitt. Það er smáþýft og gróið grasi og mosa.



Mynd 67, horft til vesturs eftir garðlagi eða torfbrú við mógrafirnar upp á bjarginu norðaustur af Króki

Krókur - 29

Hlutverk: Óþekkt

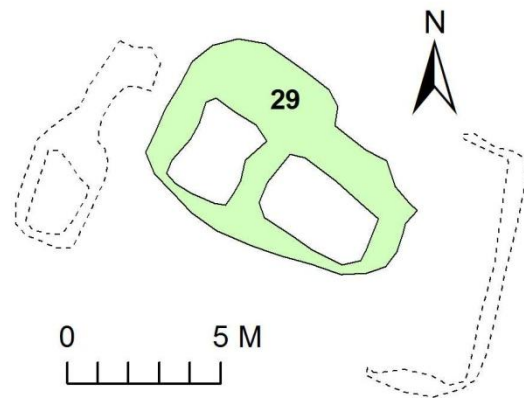
Tegund: Tóft

Staðhættir

Suðvestan við mógrafir (nr. 24) og mótóftir (nr. 25-27) uppá bjarginu norðaustan við Krók eru tóftaleifar (nr. 29) upp á lágu holti.

Lýsing

Tóftin er tvískipt og snýr norðvestur-suðaustur. Veggir eru um 30-60sm háir og um 1-2m breiðir, algrónir grasi, mosa og ljónslöpp. Austan við er um 10sm hár bakki, hugsanlega hefur efni verið tekið þaðan í tóftina. Vestan við eru óljósar dældir og hryggur sem gætu verið af mannavöldum en það er þó óvíst.



Krókur - 30

Sérheiti: Krókshús

Hlutverk: Beitarhús

Tegund: Heimild

Staðhættir

Túnblettur er uppá brekkubrúninni austur af bæ í Króki, þar var eitt sinn beitarhús og seinna hesthús fyrir útigangshross (ÖJÓB: 1).

Lýsing

Búið er að slétta úr minjunum en hávaði er í túninu þar sem húsin stóðu. Samkvæmt Guðjóni Ingimarssyni voru hesthúsin sléttuð út um 1964, en hann mundi ekki eftir beitarhúsunum en taldi þau hafa verið á svipuðum slóðum (munnleg heimild 17.12.2010).

Aðrar upplýsingar

Í örnefnaskrá segir: „Suður og upp frá bænum er klettur í brekkunni, sem kallast Dagmálahamar skammt þar fyrir utan og ofan er stór steinn nefndur Hæra og dálítinn spöl þar fyrir utan eru gamlar beitarhúsarústir, sem kallaðar voru Krókshús og nú nýlega var byggt þar hús að nýju fyrir útigangshross.“ (ÖJÓB: 1). Örnefnaskráin er stimpluð af örnefnastofnun með ártalinu 1982 en óvíst er hvaða ár hún hefur upphaflega verið gerð.

Krókur - 50

Sérheiti: Krókshús

Hlutverk: Hesthús

Tegund: Hóll

Staðhættir

Túnblettur er uppá brekkubrúninni austur af bæ í Króki, þar var eitt sinn beitarhús og seinna hesthús fyrir útígangshross (ÖJÓB: 1).

Lýsing

Búið er að slétta úr minjunum en hávaði er í túninu þar sem húsin stóðu. Samkvæmt Guðjóni Ingimarssyni voru hesthúsin sléttuð út um 1964, en hann mundi ekki eftir beitarhúsunum en taldi þau hafa verið á svipuðum slóðum (munnleg heimild 17.12.2010).

Aðrar upplýsingar

Hesthúsið var lengi notað fyrir fólk á leið í kaupstað utan af Skaga meðan akvegurinn náði ekki lengra til norðurs en að Króksstekk. Fólk kom þá ríðandi utan að og fékk að geyma hesta í húsinu og hólfu umhverfis það, en áætlanuferðir voru þaðan og inn á Blönduós (munnleg heimild, Guðjón Ingimarsson, 17.12.2010).

Krókur - 31

Hlutverk: Mógröf

Tegund: Niðurgroftur

Staðhættir

Mógrafir (nr. 24) eru ofan (austan) Skagavegar norðan við túnin frá Króki og hefur vegurinn á sínum tíma verið lagður yfir grafirnar, fleiri grafir (nr. 31) eru undir brekkunni ofan við ræktarlandið um 200m austur af veginum.

Lýsing

Mógrafirnar eru dreifðar yfir allstórt svæði og eru samtals um 8265m² (sjá kort í fylgiskjölum).

Aðrar upplýsingar

Miðað við landamerkin eins og þau eru teiknuð á jarðagrunn Fasteignamats ríkisins þá eru þessar grafir fast við merki Króks og Hróarsstaða en stór mógröf og tvær mótóftir eru hinumegin merkjanna í landi Hróarsstaða (sjá **Hróarsstaðir – 26-28**). Það er þó rétt að taka fram að líklega eru þessi merki eitthvað málum blandin því þau fara þvert á túnin neðan við mógrafirnar og fylgja hvorki skurðum né girðingum.

Krókur - 32

Hlutverk: Mótóft

Tegund: Þúst

Staðhættir

Mógrafir (nr. 24) eru ofan (austan) Skagavegar norðan við túnin frá Króki og hefur vegurinn á sínum tíma verið lagður yfir grafirnar, fleiri grafir (nr. 31) eru undir brekkunni ofan við ræktarlandið um 200m austur af veginum og ein greinileg mótóft Króksmegin merkja (miðað við jarðagrunn Fasteignamats Ríkisins).

Lýsing

Tóftin stendur á um 1m hárra eyju eða stöpli sem skilinn hefur verið eftir með gönguleiðum til vesturs og norðurs en mór tekinn allt í kring. Einföld tóft 2,5x4m (A-V), veggir á bilinu 30-40sm, algrónir grasi.

Krókur - 33

Hlutverk: Mótóft

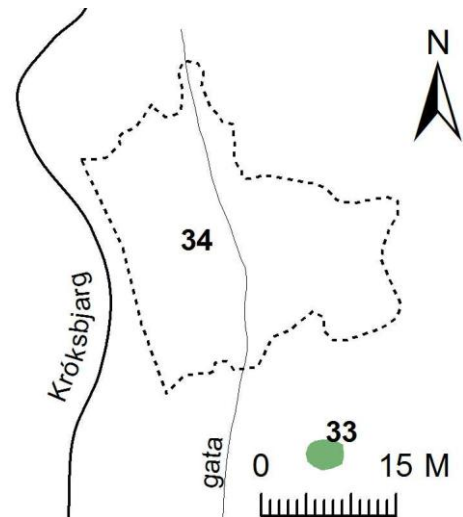
Tegund: Þúst

Staðhættir

Óljósar mógrafir og mótóft eru í grónum bala út við Króksbjarg um 700m norður af bæ í Króki.

Lýsing

Þústin er skammt sunnan við grafirnar, um 4x3,5m (A-V) og 40-50sm há, smápýfð og algróin grasi, engin veggjalög eru greinanleg.



Krókur - 34

Hlutverk: Mógrof

Tegund: Niðurgröftur

Staðhættir

Óljósar mógrafir eru í grónum bala út við Króksbjarg um 700m norður af bæ í Króki.

Lýsing

Grafirnar eru algrónar og með ávalar brúnir um 50-130sm háar. Sunnan við þær virðast vera leifar mótóftar, og vestan við hana gata sem fer þvert yfir grafirnar og er í framhaldi af veginum nr. 14.

Krókur - 35

Sérheiti: Króksstekkur?

Hlutverk: Óþekkt/stekkur

Tegund: Þúst

Staðhættir

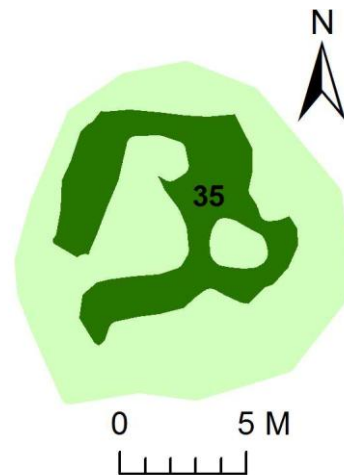
Óljósar mógrafir og mótóft eru á grónum bala út við Króksbjarg um 700m norður af bæ í Króki.

Lýsing

Tóftin er með greinilegu stekkjjarlagi, lítil rétt og lambakró. Hlið hefur verið til suðvesturs úr réttinni og króin austan við. Veggir eru á bilinu 50-70sm háir. Tóftin er öll gróin og grænni og gróskumeiri en umhverfið, hún stendur á svolitlum hóli og má vera að byggt hafi verið upp oftar en einu sinni á sama stað.

Aðrar upplýsingar

Efni gæti hafa verið tekið í tóftina sunnan við hana, en þar er svolítill niðurgröftur um 30-40sm djúpur með beinar brúnir. Í örnefnaskrá frá 1982 segir: „Innst á Bjarginu eru kallaðar Nafir og einn klettur þar sem ber nokkuð hærra á Hrafnakór. Lengra út á bjarginu er gömul stekkjarrúst og kallast Króksstekkur.“ (ÖJÓB: 1).



Krókur - 36

Hlutverk: Óþekkt/efnistaka

Tegund: Niðurgröftur

Staðhættir

Óljósar mógrafir og mótóft eru á grónum bala út við Króksbjarg um 700m norður af bæ í Króki, fast sunnan við stekkjartóftina nr. 35 eru ummerki torftöku.

Lýsing

Efni gæti hafa verið tekið í tóftina sunnan við hana, en þar er svolítill niðurgröftur um 30-40sm djúpur með beinar brúnir.

Krókur - 37

Sérheiti: Torfnæs

Hlutverk: Náma (Torftökustaður)

Tegund: Heimild

Staðhættir

Í örnefnaskrá frá 1982 segir: „Nesið milli þessara víka [Bæjarvíkur og Stráksvíkur] heitir Torfnæs.“ (ÖJÓB: 1). Torfnæs er um 2km norður af bæ í Króki.

Lýsing

Örnefnið Torfnæs bendir til að þar hafi verið tekið torf, en búið er að grafa skurði á nesinu og þurrka það upp og bylta hluta þess í tún. Ummerki um grafir virðast þó vera út á bjargbrúninni um 140m norðvestur af túninu. Hnit voru tekin af loftmynd.

Aðrar upplýsingar

Í jarðabókinni frá 1708 er torfrista og stunga sögð lök en þó brúkanleg (JÁM VIII: 467).

Krókur – 38

Hlutverk: Óþekkt

Tegund: Varða

Staðhættir

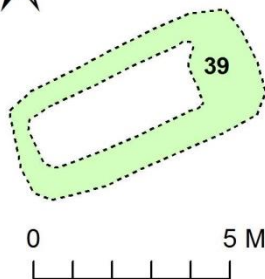
Varða er á svonefndu Torfnési tæpa 2km norður frá bæ í Króki.

Lýsing

Varðan er fremur ólöguleg um 110-120sm há og um 1x1m á kant í grunninn.



Mynd 68, varða á Torfnési (nr. 38), horft til vesturs.



Krókur – 39

Hlutverk: Mótóft

Tegund: Tóft

Staðhættir

Við norðurenda stórs meláss (Bruna) vestan við mynni Seljadals eru nokkrar mógrafir og mótóft uppí brekkunni.

Lýsing

Tóftin er um 3x6,5m og snýr norðaustur/suðvestur, engar dyr eru sýnilegar. Veggirnir eru á bilinu 30-40sm háir algrónir mosa og lyngi og falla vel inní umhverfið og tóftin öll gamalleg.

Krókur – 40

Hlutverk: Mógrafir

Tegund: Niðurgroftur

Staðhættir

Við norðurenda stórs melholts (Bruna) vestan við mynni Seljadals eru nokkrar mógrafir og mótóft uppí brekkunni.

Lýsing

Grafirnar eru fjórar, fremur litlar, á bilinu 50-80sm djúpar og hálffullar af vatni alls um 25m². Brúnir eru fremur beinar og reglulegar og grafirnar líta því ekki út fyrir að vera mjög gamlar.

Krókur – 41

Hlutverk: Mógrafir

Tegund: Niðurgroftur

Staðhættir

Við norðurenda melholts (Seldalsholts) norðan við mynni Seljadals eru nokkrar mógrafir og leifar mótóftar við enda holtsins.

Lýsing

Grafirnar eru níu, fremur litlar og hálffullar af vatni, um 50-100sm djúpar, alls um 60m².

Aðrar upplýsingar

Í örnefnaskrá frá 1982 segir: „Fyrir utan Gatnholtið er lítill dalur sem gengur upp í ytri enda Brunans kallaður Seldalur og neðri partur hans í Krókslandi. Fyrir norðan dalinn er Seldalsholt.“ (ÖJÓB: 1).

Krókur – 42

Hlutverk: Mótóft

Tegund: Þúst

Staðhættir

Við norðurenda melholts (Seldalsholts) norðan við mynni Seljadals eru nokkrar mógrafir og leifar mótóftar við enda holtsins.

Lýsing

Þústin er um 7x5m (A-V) og um 1m hærri en umhverfið. Engir veggir eru sýnilegir en þústin grænni og gróskumeiri en umhverfið.

Krókur – 43

Hlutverk: Óþekkt/rétt?

Tegund: Tóft

Staðhættir

Í norðanverðum Seldal í landi Króks (en dalurinn nær til suðausturs inní land Hróarsstaða) eru leifar stórrar tóftar eða réttar í norðurhlíð dalsins.

Lýsing

Tóftin snýr eins og dalurinn norðvestur-suðaustur og er um 11x7m að utanmáli. Hlíð eða dyr virðast hafa verið fyrir norðanverðum suðvesturvegg. Veggir eru ávalir og sokknir, um 20-40sm háir og um 1,5-2m breiðir. Tóftin er algróin grasi og mosa og fellur vel inní umhverfið.

Aðrar upplýsingar

Tóftin gæti tilheyrð selinu sem er 320m suðaustar í Seldal í landi Hróarsstaða (Hróarsstaðir-38 og 39).

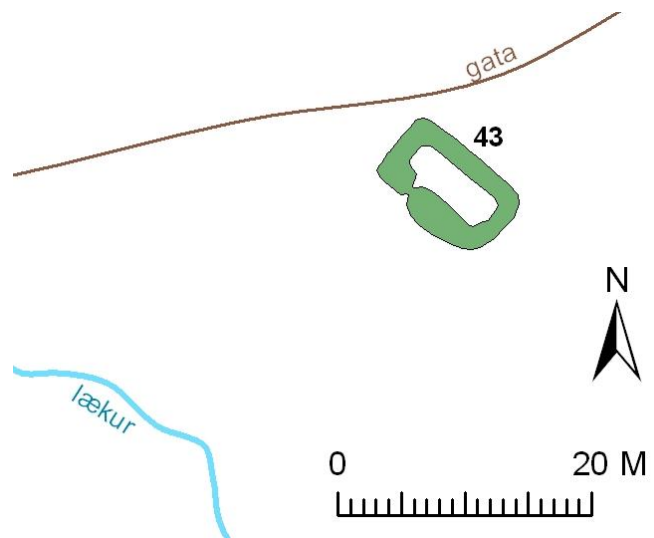
Krókur – 44

Hlutverk: Óþekkt

Tegund: Varða

Staðhættir

Varða er upp á norðurenda stórs melholts (Bruna) suður af mynni Seldals.



Lýsing

Varðan er um 2x1,3m að grunnfleti og 40-60sm há og snýr norðaustur suðvestur. Hleðslan sjálf er gróðurvana en stendur á lynggrónum meltoppi.

Aðrar upplýsingar

Varðan er um 70m norðvestur af merkjum Króks og Hróarsstaða samkvæmt jarðagrunni Nyttjálans.

Krókur - 45

Sérheiti: Dagmálahamar

Hlutverk: Eyktarmark

Tegund: Heimild/náttúruminjar

Staðhættir

Um 200m suðaustur af bæ í Króki er klettur í brekkunni sem nefnist Dagmálahamar (ÖJÓB: 1).

Lýsing

Dagmálahamar stendur nokkru hærra en brekkubrúnnin í kring, gróinn að ofan en gróðurlaus til vesturs þaðan sem mikið hefur hrunið úr honum niður brekkuna.

Aðrar upplýsingar

Í örnefnaskrá frá 1982 segir: „Suður og upp frá bænum er klettur í brekkunni, sem kallast Dagmálahamar [...]“ (ÖJÓB: 1).



Mynd 69, Dagmálahamar suðaustur af bæ í Króki. Til hægri á myndinni sést grjóthleðsla/garðlag (nr. 17) sem hlaðið hefur verið úr hruninu.

Krókur - 46

Sérheiti: Gatnholt

Hlutverk: Leið

Tegund: Heimild

Staðhættir

Um 2km norður (NNA) af bæ í Króki er móaholt sem liggur nálega norðvestur-suðaustur milli blautra flóa (Torfnæsflár að sunnan og Krókselsflóa að norðan) holtið heitir Gatnholt og um það liggja götur milli leiðarinnar sem liggur eftir Króksbjargi (nr. 14) og fleiri gatna sem liggja vestan í svonefndum Bruna, sem er stór ás eða holt sem liggur nálega norður/suður ofan við alla bæina undir brekkunni.

Lýsing

Gata liggur sunnanundir holtinu á mörkum þess og Torfnæsflár norðan Torfnestjarnar. Ógreinilegar götur eru líka á nokkrum stöðum uppá holtinu og þar er einnig gróin vegslóð sem liggur norðvestur-suðaustur eftir holtinu og gæti verið á gömlu götunum. Farið var um holtið en göturnar ekki mældar upp á vettvangi, en hnit tekin af loftmynd.

Aðrar upplýsingar

Í örnefnaskrá frá 1982 segir: „En fyrir utan flánna [Torfnæsflá] og tjörnina [Torfnestjörn] tekur við holt sem kallast Gatnholt, nær það alla leið neðan frá bjargi og upp í Bruna.“ (ÖJÓB: 1).

Krókur - 47

Sérheiti: Hrísholt

Hlutverk: Náma (Hrístaka)

Tegund: Heimild

Staðhættir

Aflangur hávaði, eða lágt holt liggur nálega norður suður 150-200m austan við Flæðatjörn Hrísholt. Örnefnið bendir til að þar hafi verið hrísrif.

Lýsing

Enginn runnagróður er á þessum slóðum í dag, en holtið er vel gróið og mýri umhverfis.

Aðrar upplýsingar

Í örnefnaskrá frá 1982 segir: „[...] úr Flæðatjörn ræður Heylækur merkjum stuttan spöl upp á milli Hrísholts og þaðan í Hellisgil.“ (ÖJÓB: 1). Í jarðabókinni frá 1708 var lyng- og hrísrif sagt bjarglegt til eldiviðar en erfitt að sækja. (JÁM VIII: 467).

Landamerki

Í örnefnaskrá Króksels segir um landamerkin að sunnan (þ.e. norður merki Króks): „Að sunnan, úr Fossá í Hellisgil þaðan í Heylæk milli Hrísholta úr því ræður Heylækur í vörðu [nr. 49] við Flæðatjarnir úr þeirri vörðu yfir Heyvatn sunnan til í Stráksnesvörðu [nr. 48] sem stendur á brún Króksbjargs.“ (ÖKS3, 1). Í örnefnaskrá Hróarsstaða segir um landamerki jarðarinnar að norðan (þ.e. suðurmerki Króks): „Að norðan ræður garður [nr. 19] frá sjó, er liggur undir Skollaklett. Þaðan í horn það, sem lyng heldur. Það er norðvestasta hornið á svæði því, sem kallað er Bruni (en yfir hann liggja lönd þriggja jarða). Þaðan í mitt Hrísholt. Úr Hrísholti í Hellisgil mitt og síðan í Fossá fyrir sunnan Króksteig.“ (ÖH, 1).

Krókur – 48

Sérheiti: Stráksnesvarða

Hlutverk: Landamerki

Tegund: Heimild

Staðhættir

Í örnefnaskrá frá 1982 segir: „Bærinn Krókur á landamerki að norðan milli Króks og Krókssels úr Stráksnesvörðu í vörðu við Flæðatjarnir.“ (ÖJÓB: 1).

Lýsing

Varðan var ekki skoðuð á vettvangi, en hnit tekin samkvæmt landamerkjagrunni Nytjaland og má gera ráð fyrir allt að 20m skekkju.

Krókur - 49

Hlutverk: Landamerki

Tegund: Heimild

Staðhættir

Í örnefnaskrá frá 1982 segir: „Bærinn Krókur á landamerki að norðan milli Króks og Krókssels úr Stráksnesvörðu í vörðu við Flæðatjarnir.“ (ÖJÓB: 1).

Lýsing

Varðan var ekki skoðuð á vettvangi, en hnit tekin samkvæmt landamerkjagrunni Nytjaland og má gera ráð fyrir allt að 20m skekkju.

(Krókur – 50 er framar í skýrslunni).

Krókur – 19 (sama og Hróarsstaðir – 86)

Hlutverk: Landamerki

Tegund: Garðlag

Staðhættir

Suður við merki Króks og Hróarsstaða ofan túns eru leifar garðlags (nr. 19) og sambyggðrar tóftar (nr. 20). Í örnefnaskrá Hróarsstaða segir um landamerki jarðarinnar að norðan (þ.e. suðurmerki Króks): „Að norðan ræður garður frá sjó, er liggur undir Skollaklett.“ (ÖH, 1).

Lýsing

Garðlagið er um 70m langt og nær frá miðri brekkunni og niður hálf tónið ofan við veginn. Garðlagið er um 130sm breitt og á bilinu 10-80sm hátt, grjóthlaðið og vel standandi ofan (austan) tóftar (nr. 20) en grónara og lægra neðan hennar.

Aðrar upplýsingar

Í örnefnaskrá Króks (1982) segir: „Þaðan [úr Hellisgili] liggja merkin suður og ofar milli Króks og Hróarsstaða í vörðu á Töglum og þaðan sjónhending í Skollhamar þaðan ræður torfgarður til sjávar.“ (ÖKr: 1). Það sem eftir er af þessum garði er þó grjóthlaðið en torfgarðurinn hefur horfið við túnsléttun.

Krókssel



Mynd 70, gamla íbúðarhúsið í Króksseli (b. 1941). Ljósmynd: Héraðsskjalasafn Austur-Húnavatnssýslu.

Krókur (Krókssel) - 52

Sérheiti: Krókssel

Hlutverk: Híbyli

Tegund: Heimild

Staðhættir

Gamli bærinn í Króksseli stóð á sama stað og gamla íbúðarhúsið (b. 1941) sem enn stendur um 40m NNA við núverandi íbúðarhús (heimildamaður Árni Sveinbjörnsson bónda í Króksseli).

Lýsing

Torfbærinn hefur horfið undir húsið þegar það var byggt og sjást engar menjar gamla torfbæjarins ofanjarðar, það má þó fastlega gera ráð fyrir minjum í jörðu í og við gamla bæjarstæðið.

Krókur (Krókssel) - 53

Hlutverk: Fjós

Tegund: Heimild

Staðhættir

Gamli bærinn í Króksseli stóð á sama stað og gamla íbúðarhúsið sem enn stendur um 40m NNA við núverandi íbúðarhús (heimildamaður Árni Sveinbjörnsson bónda í Króksseli), á túnakorti frá fyrri hluta 20. aldar er sýnt fjós við bæinn.

Lýsing

Torfbærinn hefur horfið undir húsið þegar það var byggt og sjást engar menjar gamla torfbæjarins ofanjarðar, það má þó fastlega gera ráð fyrir minjum í jörðu í og við gamla bæjarstæðið.



Mynd 71, grjóthlaðinn veggur, leifar eldri fjárhúsa (nr. 3), utan við norðausturvegg fjárhúsanna í Króksseli.

Krókur (Krókssel) - 54

Hlutverk: Fjárhús

Tegund: Garðlag

Staðhættir

Um 50m norðvestur af gamla bænum í Króksseli eru bárujárnsklædd fjárhús á sama stað og torfhús stóðu áður.

Lýsing

Meðfram norðausturvegg núverandi fjárhúsa er grjóthlaðinn veggur enn uppistandi. Veggurinn er um 10m langur og 50-70sm hár og um 60-80sm breiður.

Krókur (Krókssel) – 55

Hlutverk: Brunnur/súrheysgryfja?

Tegund: Niðurgröftur með hleðslu

Staðhættir

Brunnur eða súrheysgryfja er í túninu um 20m norður af núverandi fjárhúsum og grjóthlöðnum vegg nr. 54.

Lýsing

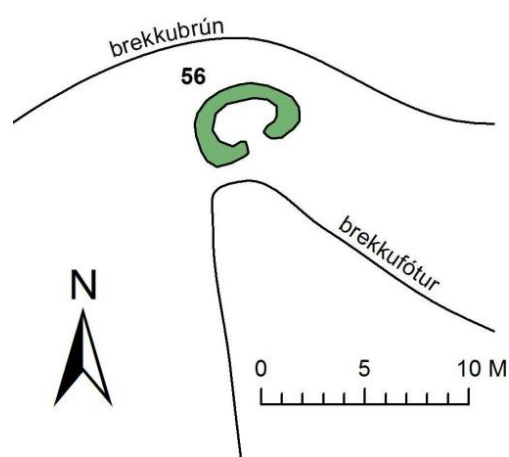
Brunnurinn eða gryfjan er með torfhlaðna vegg í klömbu og streng. Veggurinn er hringhlaðinn, 60sm breiður og 130sm hár að utan til norðurs en um 40sm til suðurs. Óvíst er hve djúpt hefur verið grafið fyrir þessu mannvirki en mesta djúpt er nú um 2m upp að veggbrún að innanverðu.

Aðrar upplýsingar

Ekki náðist í Árna Sveinbjörnsson þegar gengið var frá skýrslunni til að fá staðfest hlutverk þessa mannvirkis.



Mynd 72, horft ofan í torfhlaðinn brunn eða gryfju (nr. 54) í túninu norðvestan við bæ í Króksseli.



Krókur (Krókssel) - 56

Hlutverk: Óþekkt/rétt

Tegund: Tóft

Staðhættir

Um 200m suðvestur af gamla bænum í Króksseli er lítil tóft, sunnan í mel við svolítinn þröngan hvamm, hugsanlega er þetta lítil rétt með náttúrulegu aðhaldi.

Lýsing

Tóftin er að hluta grafin inn í melinn að norðvestan, grjóthlaðin með hlið til suðausturs niður í hvamminn. Veggir eru á bilinu 20-50sm háir og um 1m breiðir, vesturveggur er að miklu leyti hruninn en aðrir veggir standa betur en þó ekki mjög vel.

Krókur (Krókssel) - 57

Hlutverk: Óþekkt/rétt

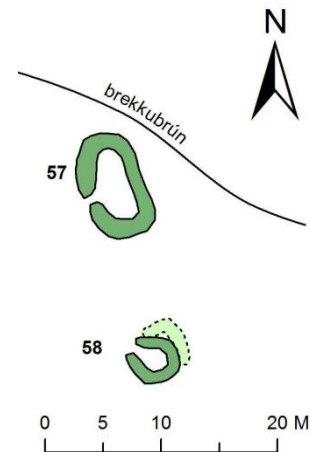
Tegund: Tóft

Staðhættir

Um 300m suðvestur af gamla bænum í Króksseli eru a.m.k. tvær tóftir sunnan undir mel.

Lýsing

Undir brekkunni er aflöng tóft, 5x9m grafin inní brekkuna að norðan, með dyr á vestur langhlið. Veggir eru að mestu lyngi grónir en rof er í þeim á nokkrum stöðum, þeir eru lágir og sokknir, mest um 30sm háir og 150sm breiðir.



Krókur (Krókssel) - 58

Hlutverk: Óþekkt

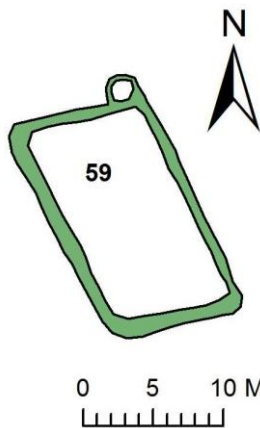
Tegund: Tóft

Staðhættir

Um 300m suðvestur af gamla bænum í Króksseli eru a.m.k. tvær tóftir sunnan í mel.

Lýsing

Lítill jarðsokkin tóft er í þýfinu undir brekkunni neðan við tóft 57, tóftin er sokkin og gömul að sjá, algróin og fellur vel inní þýft umhverfið. Veggir eru mest um 30sm háir og um 1m breiðir. Norðaustan við tóftina er óljóst veggjalag, hugsanlega hrun, eða eldri tóft.



Krókur (Krókssel) - 59

Hlutverk: Óþekkt/ matjurtagarður

Tegund: Jarðræktarsvæði/garðlag

Staðhættir

Um 315m vestur af gamla bæjarstæðinu í Króksseli (og um 65m suðvestur af skemmu) er sléttaður og grjóthreinsaður flötur í smáþýfi.

Lýsing

Veggir eru óverulegir og virðist hafa verið rutt upp þegar sléttað var frekar en að um eiginlegar hleðslur sé að ræða, en flöturinn er um 40sm lægri en ruðningurinn og þúfurnar umhverfis.

Krókur (Krókssel) - 60

Hlutverk: Mógrafir

Tegund: Niðurgroftur

Staðhættir

Í flóanum fast vestan við Bæjarholt, á svonefndum Fuglatjarnarflóa, um 660m suðvestur af bæjarstæðinu í Króksseli eru mógrafir og tóftir í nágrenni þeirra.

Lýsing

Mógrafirnar eru hálf fullar af vatni, 50-100sm djúpar og alls um 1100m² (sjá teikningu á næstu síðu).

Aðrar upplýsingar

Í ornefnaskrá Króks sels segir: Vestan við túnið er Bæjarholt. Vestan við það að Fuglatjörn heitir Fuglatjarnarflói.“ (ÖKS1: 1).

Krókur (Krókssel) - 61

Hlutverk: Mótóft

Tegund: Tóft

Staðhættir

Í Flóanum fast vestan við Bæjarholt, svonefndum Fuglatjarnarflóa, eru mógrafir og í brekkunni ofan þeirra nokkrar tóftir og garðlög. Næst mógröfunum eru fremur óljósar tóftaleifar (nr. 61).

Lýsing

Tóftin er um 6x8m á kant að utanmáli, innra fyrirkomulag hennar óljóst, en grjót sést í veggjum sem eru rétt um 10sm háir.

Krókur (Krókssel) - 62

Hlutverk: Mótóft

Tegund: Þúst

Staðhættir

Um 20m norðaustur af norðurenda mógrafanna (nr. 60) er lítill hóll eða þúst, líklega leifar mótóftar.

Lýsing

Þústin er um 20sm hærri en umhverfið, næsta hringlaga og um 5m í þvermál. Grjót sést á nokkrum stöðum í jöðrum hennar sem er annars algróin grasi, mosa og ljónslöpp.

Krókur (Krókssel) - 63

Hlutverk: Óþekkt/matjurtagarður

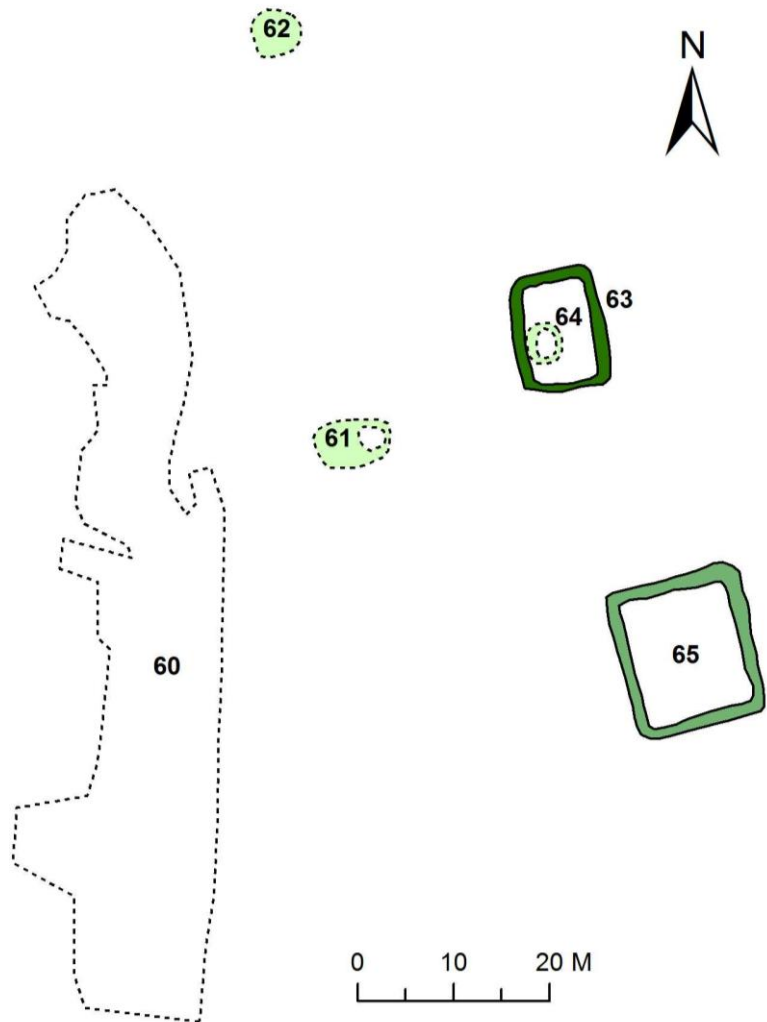
Tegund: Garðlag

Staðhættir

Í brekkunni um 30m ofan (austan) við norðurenda mógrafanna nr. 60 er ferhyrnt garðlag (nr.63), hugsanlega matjurtagarður, og lítill, óljósari tóft innan hans (nr. 64).

Lýsing

Garðlagið er ögn aflangt (N-S) 10x12m á kant að utanmáli. Veggirnir eru örlítið rofnir á köflum, torf og grjóthlaðnir, um 20-30sm háir og um 60-80sm breiðir. Garðurinn hallar ögn undan brekkunni til vesturs. Fyrir miðjum vesturveggnum innanverðum er óljós hringlaga tóft (nr. 64).



Krókur (Krókssel) - 64**Hlutverk:** Óþekkt**Tegund:** Tóft**Staðhættir**

Í brekkunni um 30m ofan (austan) við norðurenda mógrafanna nr. 60 er ferhyrnt garðlag (nr. 63), hugsanlega matjurtagarður, og lítil, óljósari tóft innan hans (nr. 64).

Lýsing

Tóftin er næsta hringlaga, og virðist ögn niðurgráfin, veggir eru á bilinu 10-20sm háir, og veggirnir algrónir grasi, mosa og ljónslöpp.

Aðrar upplýsingar

Hugsanlega er um kofatóft að ræða, e.t.v. kartöflugeymslu eða eitthvað slíkt.

Krókur (Krókssel) - 65**Hlutverk:** Óþekkt/matjurtagarður**Tegund:** Garðlag**Staðhættir**

Í brekkunni um 40m ofan (austan) við mógrafirnar nr. 60 er ferhyrndur sléttur flötur innan um þýfi í hallandi brekku til vesturs, óverulegt garðlag er umhverfis flötinn (nr.65).

Lýsing

Garðlagið er ferhyrnt, vegg hæð er á bilinu 10-30sm og breiddin mest um 1m, ekkert greinilegt hlið sést. Garðlagið er rofið á köflum en annars gróið grasi, mosa og lyngi, líkt og umhverfið sem er þýfður lyngmói.

Krókur (Krókssel) – 66**Hlutverk:** Óþekkt/stekkur**Tegund:** Tóft**Staðhættir**

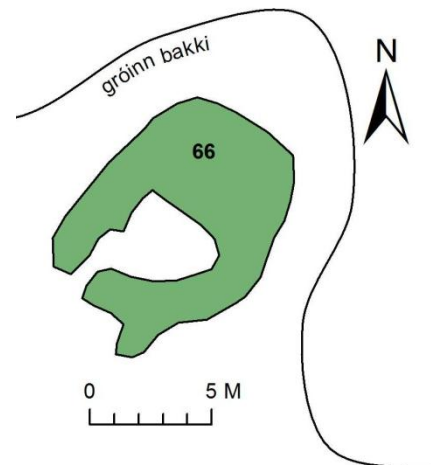
Lítil tóft er við Heyvatn suðvestan í Nónholti sem gengur í suðaustur frá Bæjarholti, um 700m SSV af bæjarstaðinu í Króksseli.

Lýsing

Tóftin er undir svolitlum bakka um 8x10m að utanmáli, veggir eru um 30-60sm háir. Að suðvestan er lítið hól 4x3,5m að innanmáli með hlið til suðvesturs, óljóst er hvort tóftin hafi verið tvískipt eða hvort um hrun sé að ræða að norðaustan (sjá teikningu).

Aðrar upplýsingar

Af útliti og staðsetningu tóftarinnar að ráða er ekki ólíklegt að um stekk geti verið að ræða. Í örnefnaskrá Króks sels segir: „Norðan við Heyvatn er Nónholt, þar á er Nónsteinn.“ (ÖKS1: 2).

**Krókur (Krókssel) - 67****Hlutverk:** Mógrafir**Tegund:** Niðurgröftur**Staðhættir**

Rúmlega 1km suðvestur af bæ í Króksseli, eru mógrafir á milli tveggja lágra melholta.

Lýsing

Grafirnar eru algrónar og á bilinu 20-80sm djúpar og ná yfir rúmlega 700m² svæði.

Krókur (Krókssel) - 68

Hlutverk: Mótóft

Tegund: Þúst

Staðhættir

Rúmlega 1km suðvestur af bæ í Króksseli, eru mógrafir á milli tveggja lágra melholta, ofan (austan) við grafirnar uppá nokkuð háum bakka er þýfð og gróin þúst.

Lýsing

Þústin er á bilinu 20-40sm hærrí en umhverfið, aflöng frá norðvestri til suðausturs 7x4m að utanmáli, þýfð og algróin grasi.

Krókur (Krókssel) - 69

Hlutverk: Óþekkt

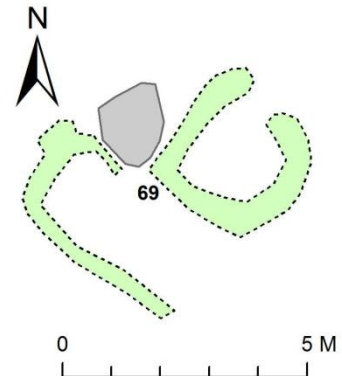
Tegund: Tóft

Staðhættir

Um 1200m suðvestur af bæ í Króksseli er óljós tóft á litlu holti um 130m vestur af mógröfunum nr. 67.

Lýsing

Tóftin er byggð upp við stóran jarðfastan stein og er öll fremur óljós, þó má sjá lítið hólfi um 2x2m á kant með hlið til norðausturs. Veggir eru á bilinu 30-50sm breiðir og 10-30sm háir. Sunnan við er veggbrót, hugsanlega hluti af öðru hólfi sem er þó afar ógreinilegt, en gæti hafa verið um 2m breitt og 3m langt opið til suðausturs.



Krókur (Krókssel) - 70

Hlutverk: Óþekkt/kennimark

Tegund: Varða/hleðsla

Staðhættir

Norðvestast í landi Krókssels er áberandi gróinn hryggur sem gengur norður suður, vestan við túnin sem þar eru, nefndur Fálkahryggur. Á hryggnum er svolítill hleðsla eða vörðubrot.

Lýsing


Hleðslan er að mestu gróin, um 20-30sm há og um 1-1,3m í þvermál, hugsanlega hrunin varða.

Aðrar upplýsingar

Í örnefnaskrá Króks sels segir: „Nokkru utar á Bjarginu er tjörn sem kölluð er Fuglatjörn. En út við ána (Fossá) er hryggur sem liggur út og suður nokkra faðma fyrir ofan Bjargbrúnina, sem kallast Fálkahryggur.“ (ÖKS3: 1).



Mynd 73, hleðslubrot á Fálkahrygg (nr. 19).



Krókur (Krókssel) - 71

Hlutverk: Óþekkt/matjurtagarður

Tegund: Garðlag

Staðhættir

Sléttur flötur með óverulegu garðlagi umhverfis er sunnan í áberandi hrygg, Fálkahrygg, út við bjargbrún sunnan Fossár norðvestast í landi Krókssels.

Lýsing

Matjurtagarðurinn er um 15x8m að ummáli og stendur í örtiltum halla til vesturs. Umhverfis garðinn er lágt torfhlaðið garðlag, um 30-40sm breitt og álíka hátt, hlið gæti hafa verið í norðausturhorninu.

Krókur (Krókssel) - 72

Hlutverk: Vað

Tegund: Heimild

Staðhættir og lýsing

Norðvestast í landi Krókssels eru áberandi götur 5-8 saman í röð eftir bjargbrúninni, sneiðingur liggur svo niður í gilið að vaði á Fossá um 150m austan við ósa hennar, þar sem hún steypist í fossi fram af Króksbjargi.

Krókur (Krókssel) - 73

Sérheiti: Selvað

Hlutverk: Vað

Tegund: Heimild

Staðhættir

Í örnefnaskrá Bjarga (næsta bæjar norðan Krókssels) segir: „Í norður frá Króksseli heitir Selvað, á Fossá.“ (ÖB1: 5).

Lýsing

Norðan við bæ í Króksseli eru nú slétt tún og engar götur sýnilegar þar að ánni, né heldur eru áberandi götur sýnilegar handan ár, einar öðrum fremur. Hnitpunktur var tekinn af loftmynd samkvæmt tilsögn Árna Sveinbjörnssonar í Króksseli.

Krókur (Krókssel) – 74

Sérheit: Brangatna-/Breiðugatnavað

Hlutverk: Vað

Tegund: Heimild

Staðhættir og lýsing

Um 1km norðaustur af bæ í Króksseli rennur Fossá í hlykkjum og ganga tvö lítil nes til norðurs, greinilegar götur liggja að ánni á milli þessara nesa að vaðinu og sjást aftur handan ár í landi Syðri-Bjarga.

Aðrar upplýsingar

Í örnefnaskrá Króks sels segir: „Skammt austur af Fögrulágarhól er Kinnu- eða Kinnarnes. Þar austur af Krókar. Þar suður og austur af er Kastarhóll.“ (ÖKS1: 1). Í örnefnaskrá Bjarga (næsta bæjar norðan Krókssels) segir: „Sunnan við Miðengi er Steinkuholt, nokkuð grýtt. Þar sunnan við er flóablettur nefndur Steinkublettur, en þaðan til suðvesturs eru Vaðmóar að Fossá. Þar er Brangatnavað (Breiðugatnavað).“ (ÖB1: 6).

Krókur (Krókssel) - 75

Hlutverk: Óþekkt/smalabyrgi

Tegund: Hleðsla

Staðhættir

Rúma 400m norður af Fossrétt er umfangsmikil hleðsla uppá hálfgrónum melhóli (Kastarhóli).

Lýsing

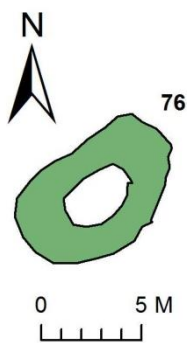
Hleðslan er um 2m á kant að utanmáli og 70-80sm há, hol að innan en mögulegur inngangur að sunnan fallin saman. Gróðurtorfa er umhverfis hleðsluna, gras og lyng, en annars er hóllinn lítt gróinn.

Aðrar upplýsingar

Líklega er um smalabyrgi að ræða. Í örnefnaskrá Króks sels segir: „Þar austur af [Kinnarnesi] Krókar. Þar suður og austur af er Kastarhóll.“ (ÖKS1: 1).



Mynd 74, hleðsla nr. 75, líklega smalabyrgi. Horft til norðurs, Fossá í baksýn.



Krókur (Krókssel) - 76

Hlutverk: Óþekkt

Tegund: Tóft

Staðhættir

Um 270m austur af Fossrétt er lítil tóft í þýfinu austanundir melnum sem vegurinn að Hólma liggur eftir.

Lýsing

Tóftin stendur um 1m hærra en umhverfið, en innbrúnir veggja eru á bilinu 30-40sm háar og veggirnir á bilinu 1,3-2m breiðir og falla vel inni lyngmóann umhverfis.

Krókur - 77

Sérheiti: Hádegisþúfa

Hlutverk: Eyktarmark

Tegund: Heimild

Staðhættir

Samkvæmt örnefnaþekju Einars Guðsteinssonar er Hádegisþúfa á svonefndu Nónholti um 500m SSV af bæ á Króksseli.

Aðrar upplýsingar

Miðað við örnefnaþekju Einars Guðsteinssonar er Nónholt um 500m SSV af bæ á Króksseli og á því norðanverðu Hádegisþúfa en Dagmálþúfa er ekki skráð. Eitthvað er bogið við þetta þar sem eyktarmörk kennd við nón (kl. 15:00) og hádegi (kl. 12:00) geta ekki verið á sama stað sem eyktarmörk frá sama bænum, hádegi ætti að vera í suður, en nón í suðvestur.

Landamerki

Í örnefnaskrá Króksels segir um landamerkin: „Jörðin Krókssel – Landamerki að norðan og austan og [svo] Fossá. Að sunnan, úr Fossá í Hellisgil þaðan í Heylæk milli Hrísholta úr því ræður Heylækur í vörðu [nr. 49] við Flæðatjarnir úr þeirri vörðu yfir Heyvatn sunnan til í Stráksnesvörðu [nr. 48] sem stendur á brún Króksbjargs. Að vestan ræður fjaran og Króksbjarg.“ (ÖKS3, 1).

Krókur – 48 (kemur einnig fyrir í landamerkjakafla Króks)

Sérheiti: Stráksnesvarða

Hlutverk: Landamerki

Tegund: Varða

Staðhættir

Í örnefnaskrá frá 1982 segir: „Bærinn Krókur á landamerki að norðan milli Króks og Krókssels úr Stráksnesvörðu í vörðu við Flæðatjarnir.“ (ÖJÓB: 1).

Lýsing

Varðan var ekki skoðuð á vettvangi, en hnit tekin samkvæmt landamerkjagrunni Fasteignamats Ríkisins og má gera ráð fyrir allt að 20m skekkju.

Krókur – 49 (kemur einnig fyrir í landamerkjakafla Króks)

Hlutverk: Landamerki

Tegund: Varða

Staðhættir

Í örnefnaskrá frá 1982 segir: „Bærinn Krókur á landamerki að norðan milli Króks og Krókssels úr Stráksnesvörðu í vörðu við Flæðatjarnir.“ (ÖJÓB: 1).

Lýsing

Varðan var ekki skoðuð á vettvangi, en hnit tekin samkvæmt landamerkjagrunni Fasteignamats Ríkisins og má gera ráð fyrir allt að 20m skekkju.

Óstaðsettar minjar

Krókur - 78

Sérheiti: Ytri-Uppgöngur

Hlutverk: Leið

Tegund: Heimild

Staðhættir

Í örnefnaskrá frá 1982 segir: „Úr Bæjarvík liggja tvær götur upp á Bjargið nefndar Ytri- og Syðri-Uppgöngur.“ (ÖJÓB: 2).

Lýsing

Gatan fannst ekki á vettvangi.

Krókur - 79

Sérheiti: Syðri-Uppgöngur

Hlutverk: Leið

Tegund: Heimild

Staðhættir

Í örnefnaskrá frá 1982 segir: „Úr Bæjarvík liggja tvær götur upp á Bjargið nefndar Ytri- og Syðri-Uppgöngur.“ (ÖJÓB: 2).

Lýsing

Gatan fannst ekki á vettvangi.

Krókur – 80

Hlutverk: Sleðabraut

Tegund: Heimild

Staðhættir

Sleðabraut var gerð yfir Krókselsflóa frá króksbjargi með stefnu á Krókssel (munnleg heimild Guðjón Ingimarsson, 17.12.2010).

Lýsing

Ummerki um brautina fundust ekki á vettvangi en samkvæmt Guðjóni er erfitt að greina hana nema helst á vetrum þegar frýs og svell myndast í brautinni.

Aðrar upplýsingar

Í grein Sveins Sveinssonar „Akstursleiðir hestasleða eftir Skaga“ í *Húnavöku* segir: „Farið var yfir hann [flóann utan við Fossá] framan við Lækjarásinn og haldið áfram inn yfir Króksselsflóa í stefnu neðan við Brunahorn og inn yfir Heyvatn. Innan við Heyvatn var stórbýft móabelti með staksteinum. Þar höfðu stærstu þúfurnar verið höggnaðar niður og hlaðið upp utan við slóðina til leiðbeiningar vegfarendum. Eins voru stærstu steinarnir fjarlægðir úr akstursleiðinni og sér enn vel fyrir þessu.“ (SS: 93).

Krókur (Krókssel) - 81

Sérheiti: Dagmálapúfa

Hlutverk: Eyktarmark

Tegund: Heimild

Staðhættir og lýsing

Í örnefnaskrá Krókssels segir: „Suður og upp af bænum er þúfa í flóanum, sem ber herra en annars staðar og heitir Dagmálapúfa[...]“ (ÖKS2: 1). Dagmálapúfa var ekki skráð á vettvangi.

Aðrar upplýsingar

Dagmál og þar með Dagmálapúfu ætti að vera í suðaustur.

Krókur (Krókssel) - 82

Sérheiti: Nónholt/Nónsteinn

Hlutverk: Eyktarmark

Tegund: Heimild

Staðhættir og lýsing

Í örnefnaskrá Krókssels segir: „Suður og upp af bænum er þúfa í flóanum, sem ber herra en annars staðar og heitir Dagmálapúfa, en suður vestur frá bænum Nónholt.“ (ÖKS2: 1-2). Í annarri skrá segir: „Norðan við Heyvatn er Nónholt, þar á er Nónsteinn“ (ÖKS1: 2). Nónholt var ekki skráð á vettvangi.

Aðrar upplýsingar

Míðað við örnefnaþekju Einars Guðsteinssonar er Nónholt um 500m SSV af bæ á Króksseli og á því norðanverðu Hádegisþúfa en Dagmálapúfa er ekki skráð. Eitthvað er bogið við þetta þar sem eyktarmörk kennd við nón (kl. 15:00) og hádegi (kl. 12:00) geta ekki verið á sama stað sem eyktarmörk frá sama bænum, hádegi ætti að vera í suður, en nón í suðvestur.

Krókur (Krókssel) - 83

Sérheiti: Tröllkonuhóll

Hlutverk: Þjóðsagnastaður

Tegund: Heimild

Staðhættir og lýsing

Í örnefnaskrá Króks segir: “Utar á bjarginu er Hólagil og í gilinu eða rétt við það Tröllkonuhól, þar fyrir ofan Hólagilsflói.” (ÖKS2: 2). Tröllkonuhóll var ekki skoðaður á vettvangi.

Aðrar upplýsingar

Örnefnið Tröllkonuhóll bendir til þjóðsagna þótt engin slík fylgi í örnefnaskrá. Þessi hóll er kominn undir Skagaveg samkvæmt Rafni Sigurbjörnssyni (RS1).

Krókur (Krókssel) - 84**Sérheiti:** Náttmálaholt**Hlutverk:** Eyktarmark**Tegund:** Heimild**Staðhættir og lýsing**

Miðað við örnefnaþekju Einars Guðsteinssonar þá er Náttmálaholt í um 500m fjarlægð VNV af bæ á Króksseli. Náttmálaholt var ekki skoðað á vettvangi.

Samantekt og niðurstöður

Samkvæmt samningi Skagahrepps og Byggðasafns Skagfirðinga miðast fornleifaskráning jarða í hreppnum við jarðabók Johnsens frá 1847 og eru þær jarðir sem þar koma fyrir skráðar sem sjálfstæðar heildir. Þegar jörðum til skráningar innan hreppsins var forgangsraðað var m.a. tekið mið af hættunni sem minjum er búinn á tilteknum jörðum, s.s. vegna landbrots, skógræktar, jarðræktar eða annarra hugsanlegra framkvæmda.

Minjarnar sem hér eru til umfjöllunar einskorðast við Brekknabæina, Örlygsstaði, Kurf, Hróarsstaði og Krók, auk þeirra jarða sem skipt hefur verið útúr upphaflegu landi þeirra, Hlíð og Örlygsstaði II sem skipt var úr landi Örlygsstaða, Krókssel sem tilheyrði Króki og Hólma sem áður var hluti af Hróarsstöðum.

Fjöldi og ástand minja

Alls voru skráðar 285 minjar á áðurnefndum jörðum og þar af voru 10 sem ekki reyndist unnt að staðsetja með viðunandi nákvæmni. Af þeim 275 minjum sem skráðar voru á vettvangi voru 227 sýnilegar á yfirborði en 48 voru staðsettar með hjálp heimildamanna, túnakorta eða annarra traustra heimilda. Þar sem svo ber undir er staðsetning gefin upp í hnitatöflum en tegund minja er skráð sem heimild og má gera ráð fyrir allt að 20m skekkju.

Jörð	Fjöldi staðsettra minja	Staðsettar horfnar minjar	Óstaðsettar minjar	Hlutfall horfinna/óstaðsettra
Örlygsstaðir (I, II og Hlíð)	92	15	1	17%
Kurfur	22	8	2	45%
Hróarsstaðir	51	6	0	12%
Hróarsstaðir (Hólmi)	34	1	0	0,3%
Krókur	50	11	3	28%
Krókur (Krókssel)	26	3	4	27%
Alls	275	44	10	20%

Minjar í landi Örlygsstaða (I, II og Hlíðar)

Sýnilegar minjar í landi Örlygsstaða eru mest búsetuminjar frá 19. og 20. öld nærri bæ en fjölbreyttari minjar frá ýmsum tímum fjær bæ. Öllum bæjar- og útihúsum heima á jörðinni hefur verið rutt út vegna túnsléttunar eða byggingaframkvæmda, bæjarhóllinn (**nr. 1**) er engu að síður greinanlegur þótt engar tóftir standi á honum. Merki beðasléttna sjást í túninu (**nr. 30**) og leifar túngarðs (**nr. 10**) standa ofan við bæinn og stekkjartóftir eru utan garðs undir brekkunni (**nr. 15-18**). Þá eru leifar mógrafa og mótófta út við sjó suðvestur af bæ (**nr. 19-21**). Uppá brekkubrúninni eru leifar niðurgrafins vegslóða og sneiðingar upp brekkuna að honum (**nr. 68**). Mógrafir og mótóftir eru þar fyrir ofan og eitthvað af hleðslubrotum og vörðum (**nr. 64-65**). Ofar í landinu á milli Selvatnanna (vestari tveimur af þremur) er greinilega mjög gamalt garðlag (**nr. 63**). Minjar Örlygsstaðasels og 20. aldar beitarhúss frá

Örlygsstöðum eru á breiðum melhrygg milli Fossár og Hestlækjar/Sellækjar (**nr. 43-61**), og eldri minjar upp í Húsadal þar fyrir suðaustan (**nr. 35-42**). Minjar á þessu svæði eru fjölbreyttar að aldri og gerð og líklega er þarna að finna nokkrar kynslóðir selja frá Örlygsstöðum.

Minjar í landi Örlygsstaða eru eins og verða vill í misgóðu ástandi af 92 sem voru skráðar á vettvangi reyndust fjórar flokkast undir það að vera „heillegar“ samkvæmt stöðlum Fornleifaverndar Ríkisins frá 2008 (sjá heimasíðu fornleifaverndar <http://www.fornleifavernd.is/files/8/20080609105155104.pdf>). 25 minjar töldust „vel greinanlegar“, 28 „greinanlegar“ og 19 „illgreinanlegar“ en 15 minjar sáust ekki á yfirborði þótt staðsetning þeirra væri kunn og ekki var unnt að meta ástand mótóftar sem skráð var af loftmynd.

Minjar í hættu

*Minjar í landi Örlygsstaða eru almennt ekki í mikilli hættu, þó er ein sem er í hættu vegna landbrots, það er mókofi (**nr. 21**) sem stendur alveg við sjó suðvestur af Örlygsstöðum. Þá hefur garðlag (**nr. 29**) milli Örlygsstaða og Kurfs að hluta horfið undir veg en leifar þess eru utan í vegkanti og verða að teljast í hættu vegna rasks. Auk þess eru tvær minjar sem teljast í hættu vegna þess að girt hefur verið yfir eða eftir veggjum þeirra, það eru túngarðurinn ofan við bæ á Örlygsstöðum (**nr. 10**) og tóft á Örlygsstaðaseli (**nr. 52**). Ein tóft telst í hættu vegna rofs, en það er hugsanlega mókofi (**nr. 92**) nærri Hornvörðu.*

NR	Fvr Nr	Tegund	Hlutverk	Hættumat	Hættuorsök
10	12387	garðlag	túngarður	hætta	rasks
21	12398	tóft	mókofi	hætta	landbrots
29	12406	garðlag	landamerki	hætta	rasks
52	12429	tóft	kvíar	hætta	rasks
92	13282	tóft	óþekkt	hætta	rof

Minjar í túni og við vegi eða önnur athafnasvæði eru að sjálfsögðu alltaf í nokkurri hættu þótt ekki sé fyrirsjáanlegt að þær verði fyrir skemmdum.

Áhugaverðar minjar í landi Örlygsstaða

Könnun á aldri og eðli minja upp í Húsadal og í nágrenni Örlygsstaðasels er áhugaverð en þar eru margar kynslóðir selja og tófta af ýmsu tagi sem forvitnilegt væri að fá frekari upplýsingar um (**nr. 36-42, 44-52 og 55-57**). Heilsársbúseta var komin á Örlygsstaðaseli árið 1840 og hélst með hléum fram yfir 1920. Heimildir herma að þar hafi jafnvel verið tveir bæir um tíma, Efra- og Neðra Örlygsstaðasel einhvern tíma á milli 1850 og 1900.⁶⁴

⁶⁴ Sjá manntöl 1840, 1850, 1860 og 1870 á Manntalsvef Þjóðskjalasafns Íslands, www.manntal.is, skoðað 12.06.2010; *Sýslu- og sóknarlýsingar I. bindi*, 167; Örnefnaskrá Örlygsstaða, skráð eftir Sigurði Björnssyni; einnig athugasemdir Sigurðar Björnssonar við örnefnaskrá Kurfs, dags. 18. mars 1985. Reykjavík: Örnefnastofnun Íslands.

Minjar í landi Kurfs

Lítið er af sýnilegum minjum í heimatúni Kurfs. Búið er að ýta út gamla bænum og öllum útihúsum. Bæjarhóllinn (**nr. 1**) sést þó enn og túngarður ofan bæjar (**nr. 8**) og leifar merkjagarðs að sunnan (**nr. 21**). Upp brekkuna liggur sneiðingur (Kurfsgata **nr. 11**) upp að niðurgröfnum vegi (**nr. 22**). Nokkru ofar upp á brekkustalli við Bruna er varða (**nr. 12**) og grjóthlaðið garðlag sunnan við Brunavatn (**nr. 14**). Norðan við vatnið eru leifar mó- eða heytóftar og ummerki um torf- eða mótekju (**nr. 15-16**) þá er lítil rétt eða aðhald þar austur af út við merki Kurfs og Örlygsstaða (**nr. 17**). Norðan við Brunavatn rennur Heylækur í svolitlu dragi þvert í gegnum landareignina norður-suður en beygir til vesturs nyrst. Syðst í beygjunni eru leifar forns sels (**nr. 19 og 20**), rúma 300m sunnar í draginu eru leifar lítillar tóftar (**nr. 18**).

Af þeim 22 minjum sem skráðar voru á vettvangi í landi Kurfs var aðeins ein sem hægt er að telja „heillega“ það er varða uppá melbrekkunni neðan við Bruna (**nr. 12**). Engar minjar töldust „vel greinanlegar“, 9 „greinanlegar“ og 4 „illgreinanlegar“ en 8 minjar sáust ekki á yfirborði þótt staðsetning þeirra væri kunn. Þessar skilgreiningar byggja á stöðlum Fornleifa-verndar Ríkisins frá árinu 2008, sjá nánar um þessa staðla á heimasíðu á Fornleifaverndar: <http://www.fornleifavernd.is/files/8/20080609105155104.pdf>

Minjar í hættu

Minjar í landi Kurfs eru almennt ekki í mikilli hættu, þó má segja að túngarðurinn ofan við bæinn sé í hættu en girt hefur verið ofan í garðinn og hann orðið fyrir raski af þeim sökum þá eru leifar merkjagarðs milli Kurfs og Örlygsstaða að hluta farnar undir afleggjarann heim að Kurfi og það sem eftir er í hættu af þeim sökum.

NR	Fvr Nr	Tegund	Hlutverk	Hættumat	Hættuorsök
8	12452	garðlag	túngarður	hætta	rask
21	12406	garðlag	landamerki	hætta	rask

Minjar í túni og við vegi eða önnur athafnasvæði eru að sjálfsögðu alltaf í nokkurri hættu þótt ekki sé fyrir sjáanlegt að þær verði fyrir skemmdum.

Áhugaverðar minjar í landi Kurfs

Heima við bæ er lítið af sýnilegum minjum þótt áhugaverðar minjar kunni að leynast í bæjarhólnum og í túni. Ofarlega í landi jarðarinnar við Heylæk virðast hins vegar vera leifar sels frá Kurfi (**nr. 19 og 20**) og væri áhugavert að staðfesta hlutverk og aldur þeirra minja sem og stöku tóftarinnar (**nr. 18**) sem er um 300m sunnar við Heylækinn.

Minjar í landi Hróarsstaða og Hólma

Sýnilegar minjar í landi Hróarsstaða eru mest búsetuminjar frá 19. og 20. öld nærri bæ en einnig minjar um sjósókn meðfram ströndinni og fjölbreyttar minjar frá ýmsum tímum fjær bæ, m.a. seltóftir í Seldal og bæjartóftir í hólmanum milli Fossár og Hestlækjar/Sellækjar, þar sem upphaflega var sel frá Hróarsstöðum og síðar hjáleiga og loks sjálfstæða bújörðin Hólmi.

Þar eru minjar að mestu óhreyfðar bæði torfhús frá 20. öld og eldri minjar, einkum norðan Fossár.

Bæjar- og útihúsum heima á Hróarsstöðum hefur verið rutt út og eru lítil merki um þau á yfirborði, bæjarhóllinn (**nr. 1**) er þó á sínum stað og dældir á nokkrum stöðum í túninu sunnan við bæinn sem benda til tófta (**nr. 7 og 14**), þá er óljós tóft (**nr. 11**) norðan við núverandi fjárhús. Meðfram túninu að austan og norðan eru leifar túngarðs (**nr. 10**) og sneiðingur liggur upp að niðurgröfnum vegi (**nr. 23**) uppá brekku brúninni ofan við bæinn, annar yngri vegur er uppá brúninni með upphlöðnum köflum yfir mýrarsundin (**nr. 24**). Út við sjó norðvestast í landi Hróarsstaða eru leifar garðlags, hugsanlega aðhalds fyrir skepnur (**nr. 21**) og stekkjur (**nr. 20**). Sunnar með ströndinni eru leifar hugsanlegs nausts (**nr. 18**) auk fleiri garðlaga og tóftaleifa (**nr. 16,17 og 19**). Norður af bæ ofan brekkunnar og austur af Króksbjargi, eru mógrafir og mótóftir (**nr. 26-28**). Þá eru vörður og vörðubrot víða á norðurenda svonefnds Bruna (**nr. 25, 29-37**). Lítil dalur, Seldalur, gengur til suðurs nyrst á Brunanum og er norðurendi hans í landi Króks en suðurendinn í landi Hróarsstaða. Í Seldal eru tóftir sels (**nr. 38-39**), og mógrafir austur af tóftunum (**nr. 40**). Fleiri vörður og hleðslubrot eru nyrst á svonefndum Selhrygg austur af Seldal (**nr. 41-46**), norðan þeirra eru mógrafir og mótóftir (**nr. 47-48**), og norðvestur af vörðubrot (**nr. 49**) og tóft norðaustur af henni (**nr. 50**).

Hólmi

Selstaða var frá Hróarsstöðum í Hólmanum milli Fossár og Hestlækjar/Sellækjar og síðar hjáleigan Hróarsstaðahólmi og loks sjálfstaða bújörðin Hólmi. Bærinn stóð fyrst í hólmanum sjálfum þar sem selið var áður en var seinna fluttur norður fyrir Fossá. Í hólmanum eru leifar gamla bæjarins (**nr. 53**) og útihúsa (**nr. 54 og 55**) en engar greinilegar tóftir sjálfs Hróarsstaðasels (**nr. 85**). Norðan fossár eru 20. aldar útihús úr torfi (**nr. 56-58**), mógrafir sunnan þeirra (**nr. 59**) og fjöldi smátófta og matjurtagarður suður af síðasta íbúðarhúsinu á Hólma (**nr. 62-67**). Þá er fjöldi tófta fyrir mynni Músadals suðaustur af bæ á Hólma, m.a. mógrafir og hugsanlega stekkjuleifar (**nr. 68-81**) auk þess er ein tóft í Fifudal næsta dalskorningi austur af Músadal. Þá eru a.m.k. tvær vörður (**nr. 83-84**) upp á melunum norður af Hólma með stefnu á Bjargasel.

Minjar í landi Hróarsstaða og Hólma eru eins og verða vill í misgóðu ástandi af 84 sem voru skráðar á vettvangi reyndust tvær flokkast undir það að vera „heillegar“ samkvæmt stöðlum Fornleifaverndar Ríkisins frá 2008 (sjá heimasíðu fornleifaverndar <http://www.fornleifavernd.is/files/8/20080609105155104.pdf>). 27 minjar töldust „vel greinanlegar“, 34 „greinanlegar“ og 14 „illgreinanlegar“ en 7 minjar sáust ekki á yfirborði þótt staðsetning þeirra væri kunn.

Minjar í hættu

*Minjar í landi jarðanna tveggja eru almennt ekki í mikilli hættu, nokkrum minjum er þó hættu búinn vegna landbrots. Minjar út við sjóinn í landi Hróarsstaða (**nr. 16-21 og 51**) eru í hættu og þá eru nokkrar minjar á bakka Fossár í landi Hólma einnig í hættu vegna landbrots (**nr. 69-71, 75-81**). Þess má að lokum geta að minjar í túni og við vegi eða önnur athafnasvæði*

eru að sjálfsögðu alltaf í nokkurri hættu þótt ekki sé fyrirsjáanlegt að þær verði fyrir skemmdum.

NR	Fvr Nr	Tegund	Hlutverk	Hættumat	Hættuorsök
16	12481	garðlag	óþekkt	hætta	landbrot
17	12482	tóft	búð	mikil hætta	landbrot
18	12483	tóft	naust	mikil hætta	landbrot
19	12484	þúst	óþekkt	mikil hætta	landbrot
20	12485	tóft	stekkur	mikil hætta	landbrot
21	12486	garðlag	óþekkt	hætta	landbrot
51	12687	Heimild	Vatnsból	Hætta	landbrot
69	12533	tóft	mókofi	hætta	landbrot
70	12534	tóft	óþekkt	hætta	landbrot
71	12535	tóft	óþekkt	hætta	landbrot
75	12539	tóft	kvíar	hætta	landbrot
76	12540	tóft	óþekkt	mikil hætta	landbrot
77	12541	tóft	óþekkt	hætta	landbrot
78	12542	tóft	óþekkt	hætta	landbrot
79	12543	tóft	sel	mikil hætta	landbrot
80	12544	tóft	óþekkt	hætta	landbrot
81	12545	hóll	óþekkt	hætta	landbrot

Áhugaverðar minjar í landi Hróarsstaða

Tvær hjáleigur eða kot frá 19. og 20. öld voru heima í túni á Hróarsstöðum. Hróarsstaðakot (**nr. 12**) stóð norður af núverandi fjárhúsunum á Hróarsstöðum, en Þorvaldskot (**nr. 13-14**) stóð í suðausturhorni túnsins á Hróarsstöðum.⁶⁵ Hvorugt þessara húsa eru standandi tóftir í dag en ummerki eru um minjar á slóðum beggja og væri fróðlegt staðfesta með uppgreftri að þar séu mannabústaðir.

Þá væri fróðlegt að aldursgreina seltóftir í Seldal (**nr. 38-39**), en þær líta þó ekki út fyrir að vera mjög fornar. Allar heimildir um Hróarsstaðasel vísa hins vegar á selstöðuna í hólmanum milli Fossár og Sellækjar/Hestlækjar (**nr. 85**). Engar seltóftir fundust hins vegar í hólmanum, en þar eru greinilegar yngri tóftir sem virðast vera af bænum Hróarsstaðahólma (**nr. 53**) sem líklega var byggður uppúr seltóftunum.

Hvort tveggja selið í Seldal og tóftasvæðið á og í kringum Hólma eru áhugaverðar til kynningar en þar gefur annars vegar að líta heillegar leifar sels og hins vegar ágæta minjaheild býlis frá 19. og 20. öld. Einu vandkvæðin við kynningu á minjunum norðan Fossár eru að áin er óbrúuð en umhverfið er fallett og minjaumhverfið athyglisvert.

⁶⁵ Munnleg heimild, Rafn Sigurbjörnsson, 2.7.2009.

Minjar í landi Króks og Króksels

Sýnilegar minjar heima við bæ á Króki eru búsetuminjar frá 19. og 20. öld en fjær bæ eru eldri minjar í bland við yngri. Þrívegis hefur verið byggt ofan í gamla bæjarhólinn (**nr. 1 og 2**), og hann því þegar orðið fyrir miklu raski, vestur af loðdýrahúsunum eru þó töluverðar þústir á bæjarhólnum og óvíst hvað er þar upprunalegt og hverju hefur verið rótað við síðari tíma framkvæmdir. Öllum útihúsum hefur verið rutt út en þó sjást dældir í túninu suðaustur af bæ (**nr. 3**). Ofan (austan) við túnið eru leifar túngarðs (**nr. 9 og 12**) og tóftir utan í honum (**nr. 10-11**). Þá eru fleiri tóftaleifar (**nr. 18**) og garðlög undir brekkunni (**nr. 17 og 19**) og stekkur upp við annað þeirra (**nr. 20**) út við merki Króks og Hróarsstaða. Óveruleg garðlög eru einnig í framhaldi af báðum áðurnefndu garðlögum (**nr. 17 og 19**) út við sjó og þústir og garðlög tengd því syðra (**nr. 21-22**). Ofan við bæ á Krók liggur sneiðingur (**nr. 13**) upp brekkuna og niðurgrafinn vegur liggur eftir Bjargbrúninni (**nr. 14**). Á brúninni eru nokkur hleðslubrot og vörður (**nr. 15-16, 23 og 45**) en u.þ.b. beint austur af bæ er sléttað tún uppá brekkubrúninni en á því svæði stóð áður beitarhús (**nr. 30**) sem nú er búið að jafna út. Norður af þessum túnbletti, austur af Króksbjargi eru minjar um mótöku, grafir og tóftir á stóru svæði út á bjargbrún og upp undir brekkunni austan við ræktarlandið (**nr. 24-29 og 31-34**). Enn norðar um 930m frá bæ á Króki er stekkjartóft (**nr. 35**). Þá bendir örnefnið Torfnæs til torftöku (**nr. 37**) í nágrenni þess og götur eru um Gatnaás þar norðaustur af. Nyrst í Brunanum fyrir mynni Seldals sem er að mestu í landi Hróarsstaða er varða efst (**nr. 44**) og mógrafir og tóftir neðst í brekkunni og í flóanum (**nr. 39-42**). Þá er gamall tóft (**nr. 43**), líklega réttar, innar í norðanverðum Seldal við merki Króks og Hróarsstaða.

Krókssel

Lítið er eftir af minjum á sjálfu bæjarstæðinu á Króksseli eins og algengt er um jarðir sem enn eru í byggð. Gamla íbúðarhúsið er á bæjarhólnum (**nr. 53-52**), grjóthlaðinn veggur (**nr. 54**) er við fjárhúsin sem enn eru í notkun, en brunnur eða súrheysgryfja norður af honum í túninu (**nr. 56**). Þá eru tóftaleifar sunnan í holtinu 200-300m suðvestur af bæ (**nr. 56 og 57-58**), enn lengra til suðvesturs eru svo mógrafir, mótóftir og hugsanlegir matjurtagarðar (**nr. 60-65**). Fleiri mógrafir og -tóftir eru um 400m suðvestar (**nr. 67 og 68**). Þá er hugsanleg stekkjartóft um 140m vestur af þeim (**nr. 69**) og önnur möguleg stekkjartóft (**nr. 66**) um 800m austur af henni og um 700m suður af bæ frá Króksseli. Norðvestast í landi Króksels er hleðslubrot (**nr. 70**) á svonefndum Fálkahrygg og hugsanlegur matjurtagarður (**nr. 71**) vestan í hryggnum. Þrjú vöð voru skráð á Fossá, Helluvað (**nr. 72**) norður af Fálkahrygg, Selvað (**nr. 73**) norður af bæ á Króksseli og enn annað vað, Brangatna-/Breiðugatnavað (**nr. 74**) um kílómetra norðaustur af bæ. Þá er hleðsla (**nr. 75**) á svonefndum Kastarhóli suðaustur af Breiðugatnavaði og tóft (**nr. 76**) austur við Króka á Fossá.

Af þeim 74 minjum sem skráðar voru á vettvangi í landi Króks og Króksels voru þrjár minjar sem hægt er að telja „heillegar“ samkvæmt stöðlum Fornleifaverndar Ríkisins frá 2008 (sjá heimasíðu Fornleifaverndar: <http://www.fornleifavernd.is/files/8/20080609105155104.pdf>). 19 minjar töldust „vel greinanlegar“, 23 „greinanlegar“ og 21 „illgreinanlegar“ en 8 minjar sáust ekki á yfirborði þótt staðsetning þeirra væri kunn.

Minjar í hættu

Minjar í landi Króks og Króksels eru almennt ekki í mikilli hættu, þó eru tvær minjar sem hægt er að segja í hættu, báðar í núverandi landareign Króks. Það eru annars vegar mógrafirnar (**nr. 24**) sem eru að hluta horfnar undir Skagaveginn og verða að teljast í áframhaldandi hættu af þeim sökum. Hins vegar er garðlag (**nr. 12**) í hættu vegna landbrots en norðurendi þess liggur fram á sjávarbakka sem brýtur af norðan við bæ á Króki. Auk þess má nefna að vesturendi garðlagsins **nr. 17** liggur út á sjávarkamb suðvestur af bæ á Króki og sömuleiðis garðlagið í framhaldi af **nr. 19** og einnig hugsanlegur matjurtagarður (**nr. 21**).

Nr	Fvr nr	tegund	hlutverk	ástand	hættumat	hættuorsök
12	12561	garðlag	óþekkt	vel greinanlegt	hætta	landbrot
17	12565	garðlag	túngarður	vel greinanlegur	hætta	landbrot
21	12569	garðlag	matjurtagarður	greinanlegur	hætta	landbrot
24	12572	niðurgröftur	mógröf	vel greinanleg	hætta	vegagerð

Minjar í túni og við vegi eða önnur athafnasvæði eru að sjálfsögðu alltaf í nokkurri hættu þótt ekki sé fyrirsjáanlegt að þær verði fyrir skemmdum.

Áhugaverðar minjar í landi Króks og Króksels

Heima við bæ á Króki er lítið af sýnilegum minjum þótt áhugaverðar minjar kunni að leynast í bæjarhólum og í túni. Ofar (austar og norðar) í landi jarðarinnar eru eldri minjar, m.a. stekkjartóft austan skagavegar (**nr. 35**) og gömul réttartóft (**nr. 43**) í Seldal sem virðist mjög gömul og væri fróðlegt að aldursgreina hana.

Niðurlag

Fornleifaskráning er forsenda þess að hægt sé að gera heildstætt mat minja og minjagildis og er undirstaða allrar minjavörslu og áætlunar um varðveislu og kynningu minja. Með heildarskráningu fornleifa innan sveitarfélagsins skapast grundvöllur til að fylgjast með minjastöðum, hvort þeir séu í hættu vegna skipulagsgerðar eða annarra framkvæmda og hvort náttúrulegar aðstæður geti spillt þeim á einhvern hátt. Fornleifaskráningu er þó í raun aldrei lokið og staðir geta bæst við síðar sem einhverra hluta vegna hafa farið framhjá skrásetjum við vettvangsskoðun. Þeim minjum þarf þá að bæta inn á fornleifaskrána.

Fornleifaskráningin tekur til þeirra minja er sjást á yfirborði eða þar sem staðsetning þeirra er þekkt út frá heimildum, heimildamönnum eða öðrum ummerkjum í landslagi. Hins vegar ber að gæta að því að minjar geta einnig leynst undir yfirborði þótt þær sjáist ekki ofanjarðar. Þar sem fornleifar koma óvænt í ljós við framkvæmdir ber þegar í stað að stöðva framkvæmdirnar og tilkynna fundinn til Fornleifaverndar ríkisins sem ákvarðar um frekari aðgerðir til björgunar eða verndar minjunum.

Heimildaskrá

Björn Lárusson (1967). *The Old Icelandic Land Registers*. Lund University: Lund.

HP II - *Húnaþing II* (1978). Ritnefnd: Sigurður J. Líndal og Stefán Á. Jónsson. Búnaðarsamband Austur- Húnavetninga o.fl.: Akureyri.

Íslenzkt Fornbréfasafn III. (1896). Hið íslenska bókmenntafélag: Kaupmannahöfn.

Íslenzkt Fornbréfasafn V. (1899-1902). Hið íslenska bókmenntafélag: Kaupmannahöfn og Reykjavík.

Íslenzkt Fornbréfasafn IX. (1909-1913). Hið íslenska bókmenntafélag: Reykjavík.

Jarðabók Árna Magnússonar og Páls Vídalín VIII. (1926). Hið íslenska fræðafélag: Kaupmannahöfn.

Jarðatal á Íslandi, með brauðlýsingum, fólkstölu í hreppum og prestaköllum, ágripi úr Búnaðartölum 1835-1845, og skýrslum um sölu þjóðjarða á landinu. (1847). Útgefandi: J.Johnsen: Kaupmannahöfn.

SB – Sigurjón Björnsson (2005). *Skaginn og Skagaheiði*. Skrudda: Reykjavík.

SS – Sveinn Sveinsson (2004). *Húnavaka 44*. Ungmennasamband Austur-Húnavetninga: Akureyri.

PK – Páll Kolka (1950). *Föðurtún*. Útgefandi: P. V. G. Kolka: Reykjavík.

Sýslu- og sóknalýsingar Hins íslenska bókmenntafélags 1839-1873 I - Húnavatnssýsla. (1950). Hið íslenska bókmenntafélag: Akureyri.

Aðrar heimildir

ÖB1 – *Björg*. [óvíst hver skráði], 1975. Örnefnastofnun Íslands: Reykjavík.

ÖKK1 – *Kurfur*. [óvíst hver skráði], [ártal vantar]. Örnefnastofnun Íslands: Reykjavík.

ÖSB1 – *Örlygsstaðir*. [óvíst hver skráði, líkl. Sigurður Björnsson], [ártal vantar]. Örnefnastofnun Íslands: Reykjavík.

ÖSB2 – *Örlygsstaðir – Svör við spurningum*. Sigurður Björnsson, [ártal vantar]. Örnefnastofnun Íslands: Reykjavík.

ÖSB3 – *Kurfur* (svör við spurningum). Sigurður Björnsson, 1985. Örnefnastofnun Íslands: Reykjavík.

ÖKr1 – *Krókur*. [óvíst hver skráði (talið líklega skráð af Jóni Ól. Benónýssyni)], 1982. Örnefnastofnun Íslands: Reykjavík.

ÖKr2 – *Krókur*. [óvíst hver skráði], [ártal vantar]. Örnefnastofnun Íslands: Reykjavík.

ÖKS1 – *Krókssel*. [óvíst hver skráði], [ártal vantar]. Örnefnastofnun Íslands: Reykjavík.

ÖKS2 – *Krókssel*. [óvíst hver skráði], [ártal vantar]. Örnefnastofnun Íslands: Reykjavík.

ÖKS3 – *Jörðin Krókssel*. [óvíst hver skráði], 1982. Örnefnastofnun Íslands: Reykjavík.

ÖH – *Hróarsstaðir*. [óvíst hver skráði], [ártal vantar]. Örnefnastofnun Íslands: Reykjavík.

ÖJÓB – *Örnefnaskrá í Króks*. Skráð af Jóni Ól. Benónýssyni, 1982. Örnefnastofnun Íslands: Reykjavík.

ÖK – *Örnefnaskrá í Króks*. [höfund vantar], [ártal vantar]. Örnefnastofnun Íslands: Reykjavík.

Skjalasafn umboðanna. Þingeyraklaustursumboð VII/2. 1776. Skjal nr. 6.

Skjalasafn umboðanna. Þingeyraklaustursumboð VII/5. 1843. Skjal nr. 19.

Skjalasafn umboðanna. Þingeyraklaustursumboð III. 1838. Skjal nr. 142.

Skjalasafn umboðanna. Þingeyraklaustursumboð III. 1841. Skjal nr. 153.

Skjalasafn umboðanna. Þingeyraklaustursumboð VII/5. 1867, [skjala nr. vantar].

Skjalasafn umboðanna. Þingeyraklaustursumboð VI/1. 1867. [skjala nr. vantar].

Skjalasafn umboðanna. Þingeyraklaustursumboð 1881. Skjal nr. 56.

Skjalasafn umboðanna. Þingeyraklaustursumboð VI/1. 1838. skjal nr. 142.

Manntalsvefur Þjóðskjalasafns Íslands, www.manntal.is

Fasteignamatsvefur Ríkisins, www.fmr.is

Heimildamenn

Rafn Sigurbjörnsson bóndi á Örlygsstöðum I.

Árni Sveinbjörnsson bóndi í Króksseli.

Guðjón Ingimarsson bóndi á Hofi og einn af eigendum Króks.

Örlygsstaðir (I, II og Hlíð) - Hnitatafla

NR	Fvr. Nr.	Sérheiti	Tegund	Annað	Hlutverk	Aldur frá	Aldur til	Ástand	Horfið vegna	Hættumat	Hættu-orsök	veggh frá	veggh til	Austun	Norðun
1	12378	Örlygsstaðir	hóll		bæjarhóll	800	1900	vel greinanleg		engin hættu				438399	603297
2	12379	Örlygsstaðir	heimild		fjós	1850	1950	sést ekki	framkvæmda	engin hættu				438419	603305
3	12380		heimild		matjurtagarður	1850	1950	sést ekki	framkvæmda	engin hættu				438419	603281
4	12381		garðlag		skrúðgarður	1800	1900	vel greinanleg		engin hættu		0,5	1	438436	603303
5	12382		heimild		heimreið	1800	1900	sést ekki		engin hættu				438472	603302
6	12383		heimild		fjárhús	1850	1985	sést ekki	sléttunar	engin hættu				438465	603231
7	12384		heimild		óþekkt	1850	1985	sést ekki	sléttunar	engin hættu				438476	603227
8	12385		heimild		hesthús	1850	1950	sést ekki	sléttunar	engin hættu				438493	603181
9	12386		heimild		matjurtagarður	1850	1950	sést ekki	framkvæmda	engin hættu				438472	603358
10	12387		garðlag		túngarður	1800	1900	greinanleg		hætta		0,5	0,7	438444	603404
11	12388		heimild		náttthagi	1800	1900	sést ekki	sléttunar	engin hættu				438194	603281
12	12390		dæld		stekkur	1800	1950	illgreinanleg		engin hættu		0,1	0,2	438576	603019
13	12390	Smiðja	Heimild		geymsla/smiðja	1850	1960	sést ekki	bygginga	engin hættu				438444	603301
14	12391		heimild		hesthús	1800	1963	sést ekki	rættunar	engin hættu				438596	603086
15	12392		garðlag		óþekkt	800	1700	illgreinanleg		engin hættu		0,2	0,3	438707	602974
16	12393		þúst		óþekkt	1700	1800	greinanleg		engin hættu		0,8	1	438713	602976
17	12394	Nýstekkur	tóft		stekkur	1700	1900	greinanleg		engin hættu		0,3	0,6	438881	602757
18	12395		tóft		óþekkt	1800	1900	greinanleg		engin hættu		0,3	0,4	438852	602728
19	12396		niðurgróftur		mógröf	1700	1900	vel greinanleg		engin hættu		0,6	1,1	438105	602738
20	12397		garðlag		óþekkt	1800	1900	vel greinanleg		engin hættu		0,4	0,8	438087	602745
21	12398		tóft		mókofi	1800	1900	greinanleg		hætta		0,3	0,4	438093	602678
22	12399		heimild		mógrafir	1700	1950	sést ekki	sléttunar	engin hættu				438229	602525
23	12400	Markvík	heimild		siglingamerki		?	sést ekki	landbrot	engin hættu				438236	602508
24	12401	Stekkjartangi	heimild		stekkur	1800	1900	sést ekki	landbrot	engin hættu				438113	602625
25	12402		þúfa		legstaður		?	illgreinanleg		engin hættu		0,2	0,3	438414	603415
26	12403		tóft		íshús	1800	1900	greinanleg		engin hættu		0,5	1	438411	603419
27	12404		heimild		lending		?	sést ekki	landbrot	engin hættu				437901	603108
28	12405	Kviagata	Gata		leið	?	1950	vel greinanleg		engin hættu				438554	603297
29	12406		garðlag		landamerki	1800	1900	vel greinanleg		hætta		0,3	0,5	438321	603412
30	12407		beðasléttur		jarðræktarsvæði	1800	1900	greinanleg		engin hættu				438340	603346
31	12408		hleðsla		óþekkt	800	1900	greinanleg		engin hættu		0,2	0,3	438599	603282
32	12409		hleðsla		óþekkt	800	1800	vel greinanleg		engin hættu		0,3	0,5	438662	603277

Örlygsstaðir (I, II og Hlíð) - Hnitatafla

NR	Fvr. Nr.	Sérheiti	Tegund	Annað	Hlutverk	Aldur frá	Aldur til	Ástand	Horfið vegna	Hættumat	Hættu-orsök	veggh frá	veggh til	Austun	Norðun
33	12410		varða		óþekkt	800	1900	vel greinanleg		engin hættu		0,6	0,7	438873	603027
34	12411		garðlag		óþekkt	1800	1900	vel greinanleg		engin hættu		0,3	1	438878	602970
35	12412		hleðsla		smalakofi	900	1900	greinanleg		engin hættu		0,2	0,3	438847	602936
36	12413		tóft		sel	1700	1800	illgreinanleg		engin hættu		0,3	0,5	440880	606444
37	12414		tóft		sel	1700	1800	illgreinanleg		engin hættu		0,1	0,3	440866	606460
38	12415		tóft		fjárhús	1700	1800	illgreinanleg		engin hættu		0,2	0,5	440853	606458
39	12416		tóft		óþekkt	1700	1800	illgreinanleg		engin hættu		1	3	440836	606455
40	12417		garðlag		óþekkt	1800	1900	greinanleg		engin hættu		2	4	440826	606461
41	12418		tóft		óþekkt	1700	1900	illgreinanleg		engin hættu		0,2	0,4	440821	606455
42	12419		tóft		óþekkt	1200	1800	illgreinanleg		engin hættu		0,3	0,4	440812	606478
43	12420		garðlag		óþekkt	1700	1900	greinanleg		engin hættu		0,1	0,5	440610	606618
44	12421		tóft		sel	1700	1800	greinanleg		engin hættu		0,3	0,6	440737	606565
45	12422		tóft		óþekkt	1800	1900	vel greinanleg		engin hættu		0,2	0,9	440743	606569
46	12423		tóft		óþekkt	1700	1900	greinanleg		engin hættu		0,4	0,5	440748	606564
47	12424		hóll		óþekkt	1700	1900	greinanleg		engin hættu		0,2	1	440745	606554
48	12425		tóft		óþekkt	1600	1800	illgreinanleg		engin hættu		0,1	0,2	440755	606570
49	12426		tóft		fjárhús	1800	1900	vel greinanleg		engin hættu		0,5	1	440767	606577
50	12427		dæld		óþekkt	900	1900	illgreinanleg		engin hættu		0,1	0,1	440783	606583
51	12428		dæld		óþekkt	1800	1900	illgreinanleg		engin hættu		0	0,1	440794	606580
52	12429		tóft		kvíar	1800	1900	greinanleg		hætta		0,5	0	440817	606577
53	12430		jarðræktarsvæði		óþekkt	1600	1900	greinanleg		engin hættu				440796	606549
54	12431	Örlygsstaðasel	tóft		óþekkt	1700	1800	illgreinanleg		engin hættu		2	4	440898	606642
55	12432		tóft		hibýli	1800	1900	vel greinanleg		engin hættu		0,5	1,1	440723	606593
56	12433		tóft		óþekkt	1600	1800	illgreinanleg		engin hættu		0,1	0,1	440740	606602
57	12434		tóft		fjárhús	1800	1900	vel greinanleg		engin hættu		0,4	1,1	440707	606628
58	12435		steinalögn		óþekkt	800	1900	greinanleg		engin hættu		0,1	0,1	440706	606645
59	12436		steinalögn		óþekkt	800	1900	vel greinanleg		engin hættu		0,2	0,3	440699	606645
60	12437		steinalögn		óþekkt	800	1900	vel greinanleg		engin hættu		0,3	0,4	440694	606655
61	12438		garðlag		matjurtagarður	1700	1900	greinanleg		engin hættu		0,4	0,5	440624	606638
62	12440		garðlag		óþekkt	800	1800	illgreinanleg		engin hættu		0,3	0,7	440220	606267
63	12458		garðlag		vörslugarður	1850	1950	greinanleg		engin hættu		0,4	1	439399	605452
64	13260		Varða		Óþekkt	800	1900	greinanleg		engin hættu		0	40	442368	605736

Örlygsstaðir (I, II og Hlíð) - Hnitatafla

NR	Fvr. Nr.	Sérheiti	Tegund	Annað	Hlutverk	Aldur frá	Aldur til	Ástand	Horfið vegna	Hættumat	Hættu-orsök	veggh frá	veggh til	Austun	Norðun
65	13261		varða		óþekkt	800	1900	greinanleg		engin hættu		0	0,9	442864	605932
66	13262		varða		óþekkt	800	1900	illgreinanleg	uppblásturs	engin hættu		0	2	443426	606823
67	13263		Varða		Óþekkt	800	1900	vel greinanleg		engin hættu		0	2	443846	606922
68	13264	Miðbrekkugarða	varða		óþekkt	800	1900	Heilleg		engin hættu		0	2	442573	607242
69	13265	Langalækjarvarða	Varða		óþekkt	800	1900	heilleg		engin hættu		0	1,3	441540	606941
70	13266		varða		óþekkt	800	1900	illgreinanleg		engin hættu		0	0,5	441355	606433
71	13267		varða		óþekkt	800	1900	heilleg		engin hættu		0	1	439412	604331
72	13268	Urðarhornsvarda	varða		varð	1800	1950	heilleg		engin hættu		0	1,2	439651	605322
73	13269	Syðri Urðarhólsvarða	varð		óþekkt	800	1950	greinanleg		engin hættu		0	0,5	440101	605425
74	13270	Norðari Urðarhólsvarða	varða		óþekkt	800	1950	vel greinanleg		engin hættu		0	1,4	440075	605470
75	13271		varða		óþekkt	800	1900	vel greinanleg		engin hættu		0	0,6	439138	603757
76	13272		varða		óþekkt	800	1900	greinanleg		engin hættu		0	0,9	438956	603766
77	12439		niðurgröftur		mógröf	1750	1960	vel greinanleg		engin hættu		0,5	1	438885	603094
78	13273		heimild		mótóft	1700	1960							438751	603086
79	13274	Dalagata	Gata/vegur		Leið	800	1950	vel greinileg		engin hættu				438617	603207
80	13275		Gata		Leið	800	1950	greinanleg		engin hættu				438671	603096
81	13276	Brekkuhornsgata	Gata		Leið	800	1950	greinanleg		engin hættu				438724	603004
82	13277		Ruddur vegur		Leið	800	1950	vel greinanleg		engin hættu				438643	603235
83	13278		heimild		fjárhús	1850	1950	sést ekki	sléttunar	engin hættu				438363	603203
84	13288		varða	búfa	landamerki	1850	1950	greinanleg		engin hættu		0,4	0,5	443249	608754
85	13289	Trölli	Náttúruminjar		landamerki	0	0	vel greinanleg		engin hættu		1,9	2	443716	606306
86	13290		varða/hleðsla		landamerki	1850	1950	vel greinanleg		engin hættu		0,4	0,6	442725	605527
87	12441	Sölvavarða	heimild		landamerki	1700	1950	greinanleg		engin hættu				440393	604652
88	13279	Hornvarða	varða		landamerki	800	1900	vel greinanleg		engin hættu		0,5	1,5	439550	604083
89	13291		varða		landamerki	800	1900	vel greinanleg		engin hættu		0,8	0,9	438939	602769
90	13280		nidurgröftur		mógröf	1700	1900	greinanleg		engin hættu		0,1	0,5	439587	604104
91	13281		tóft		óþekkt	800	1800	illgreinanleg		engin hættu		0,1	0,2	439544	604080
92	13282		tóft		óþekkt	800	1800	illgreinanleg		hætta	rof	0,2	0,3	439476	604069

Kurfur - Hnitatafla

NR	Fvr. Nr.	Sérheiti	Tegund	Annað	Hlutverk	Annað	Aldur frá	Aldur til	Ástand	Horfið vegna	Hættumat	Hættu- orsök	veggh frá	veggh til	Gróður	Austun	Norðun
1	12445	Kurfur	hóll		bæjarhóll		1300	1950	greinanleg		engin hættu		0	0	gras	438319	603471
2	12446	Kurfur	heimild		fjós		1850	1950	sést ekki		engin hættu		0	0		438316	603476
3	12447		heimild		matjurtagarður	kálgarður	1850	1950	sést ekki		engin hættu		0	0	gras	438323	603453
4	12448		heimild		matjurtagarður	kálgarður	1850	1950	sést ekki		engin hættu		0	0	gras	438305	603454
5	12449		heimild		heimreið		800	1900	sést ekki		engin hættu		0	0	gras	438345	603489
6	12450		heimild		leið		800	1900	sést ekki	sléttunar	engin hættu		0	0	gras	438249	603437
7	12451		heimild		fjárhús		1800	1950	sést ekki	vegagerðar/sléttunar	engin hættu		0	0	gras	438237	603489
8	12452		garðlag		túngarður		1800	1900	greinanleg		hætta	rasks	0,2	0,7	gras	438380	603470
9	12453		heimild		lending		800	1950	sést ekki		engin hættu		0	0		437858	603195
10	13283		Heimild		Náma/mógrafir		1700	1950	sést ekki		engin hættu		0	0	gras	438075	603263
11	12455	Kurfsgata	Gata		Leið		800	1900	greinanleg		engin hættu		0	0	gras	438353	603580
12	12456		varða		óþekkt		1800	1900	heillegar		engin hættu		0,8	1	gróðurvana	438620	604083
13	12457		hleðsla		óþekkt	refagildra?	1800	1900	greinanleg		engin hættu		0,1	0,3	lyng	438618	604085
14	12458		garðlag		vörslugarður		1850	1950	greinanleg		engin hættu		0,4	1	gróðurvana	439388	605471
15	12459		búst		óþekkt	mókofi	1750	1900	illgreinanleg		engin hættu		0,3	0,4	gras	439486	606165
16	12460		niðurgroftur		mógróf	torftaka	1750	1900	greinanleg		engin hættu		0,3	0,4	gras	439492	606148
17	12461		Tóft		óþekkt	rétt	1750	1900	greinanleg		engin hættu		0,4	0,6	gras	439796	605993
18	12462		tóft		óþekkt		1600	1900	illgreinanleg		engin hættu		0,4	0,6	gras	439871	606454
19	12463	Kurfssel?	tóft		sel		800	1600	illgreinanleg		engin hættu		0,3	0,4	gras	439794	606783
20	12464	Kurfssel?	tóft		sel	óþekkt	800	1600	illgreinanleg		engin hættu		0,3	0,5	gras	439807	606779
21	12406		garðlag		landamerki	túngarður	1800	1900	greinanleg		hætta	rasks	0,3	0,5	gras	438321	603412
22	12465		Ruddur vegur		Leið		1850	1950	greinanleg		engin hættu		0,2	0,5	gras	438398	603567

Hróarsstaðir - Hnitatafla

NR	Fvr. Nr.	Sérheiti	Tegund	Hlutverk	Aldur frá	Aldur til	Ástand	Horfið vegna	Hættumat	Hættu- orsök	veggh frá	veggh til	Austun	Norðun
1	12466	Hróarsstaðir		bæjarhóll	1300	1900	greinanleg		engin hætta		0,4	1,2	438168	603788
2	12467	Hróarsstaðir	heimild	fjós	1800	1900	sést ekki	framkvæmda	engin hætta				438180	603797
3	12468		heimild	skemma	1800	1900	sést ekki	bygginga	engin hætta				438154	603790
4	12469		garðlag	óþekkt	1800	1900	vel greinanleg		engin hætta		0,4	0,8	438183	603789
5	12470		heimild	tröð	800	1900	sést ekki	sléttunar	engin hætta					
6	12471		heimild	hesthús	1800	1900	sést ekki	sléttunar	engin hætta		0	0	438150	603712
7	12472		dæld	óþekkt	0	1950	illgreinanleg	sléttunar	engin hætta		0,1	0,1	438214	603682
8	12473		heimild	fjárhús	1800	1900	sést ekki	bygginga	engin hætta				438060	603901
9	12474		garðlag	túngarður	1800	1900	greinanleg		engin hætta		0,1	0,7	438168	603823
10	12475		garðlag	túngarður	0	1900	greinanleg		engin hætta		0,1	1,5	438170	603860
11	12476		tóft	fjárhús	1700	1900	illgreinanleg	sléttunar	engin hætta		0,1	0,1	438061	603944
12	12477	Hróarsstaðakot	heimild	híbýli	1800	1900	sést ekki	bygginga	engin hætta				438060	603945
13	12478	Þorvaldskot	heimild	híbýli	1800	1900	sést ekki	sléttunar	engin hætta				438283	603585
14	12479	Þorvaldskot?	tóft	óþekkt	1800	1900	greinanleg	sléttunar	engin hætta		0,1	0,3	438256	603641
15	12480		jarðræktarsvæði	beðslétta	1850	1950	vel greinanleg		engin hætta				438098	603792
16	12481		garðlag	óþekkt	1800	1900	greinanleg		hætta		0,3	0	437805	603425
17	12482		tóft	búð	1800	1900	greinanleg		mikil hætta		0,2	0,3	437808	603465
18	12483		tóft	naust	1800	1900	greinanleg		mikil hætta		0,3	0	437822	603779
19	12484		þúst	óþekkt	1700	1900	illgreinanleg		mikil hætta		0,1	0,6	437768	603889
20	12485		tóft	stekkur	1700	1900	greinanleg		mikil hætta		0,1	0,6	437639	604105
21	12486		garðlag	óþekkt	1800	1900	greinanleg		hætta		0,1	0,4	437686	604110
22	12487		tóft	óþekkt	1750	1900	vel greinanleg		engin hætta		0,3	0,5	438205	603950
23	12465		vegur	leið	1800	1900	vel greinanleg		engin hætta				438206	603932
24	12488		vegur	leið	1800	1900	vel greinilegur		engin hætta		0,1	0,4	438068	604159
25	12489		varda	óþekkt	1750	1950	vel greinanleg		engin hætta		0,6	0,7	438515	604546
26	12490		niðurgroftur	mógröf	1750	1950	vel greinanleg		engin hætta		0,5	1	438144	604986
27	12491		tóft	mókofi	1750	1950	vel greinanleg		engin hætta		0,1	0,2	438113	604996
28	12492		tóft	óþekkt	1800	1950	greinanleg		engin hætta		0,4	0,5	438171	605028
29	12493		varda	óþekkt	1750	1950	vel greinanleg		engin hætta		1	1,1	438409	605059
30	12494		varda	óþekkt	1800	1950	heillegar		engin hætta		1,8	1,9	438576	605320
31	12495		varda	óþekkt	1500	1950	greinanleg		engin hætta		0,8	1	438619	605790
32	12496		varda	óþekkt	1700	1900	greinanleg		engin hætta		0,6	1,1	438306	605909
33	12497		varda	óþekkt	1700	1950	greinanleg		engin hætta		0,5	1,2	438443	606214

Hróarsstaðir - Hnitatafla

NR	Fvr. Nr.	Sérheiti	Tegund	Hlutverk	Aldur frá	Aldur til	Ástand	Horfið vegna	Hættumat	Hættu- orsök	veggh frá	veggh til	Austun	Norðun
34	12498		varda	óþekkt	1800	1950	vel greinanleg		engin hætta		0,8	1	438538	606185
35	12499		varda	óþekkt	1800	1950	vel greinanleg		engin hætta		1,1	1,2	438682	606183
36	12500		varda	óþekkt	1800	1950	heillegar		engin hætta		1,5	1,6	438631	606257
37	12501		varda	óþekkt	800	1900	illgreinanleg		engin hætta		0,2	0,4	438595	606340
38	12502	Hróarsstaðasel?	tóft	sel	1500	1900	greinanleg		engin hætta		0,7	1	438682	606444
39	12503		tóft	óþekkt	1000	1900	greinanleg		engin hætta		0,6	0,8	438691	606454
40	12504		niðurgroftur	mógröf	800	1900	greinanleg		engin hætta		0,2	0,5	438708	606463
41	12505		varda	óþekkt	1800	1950	vel greinanleg		engin hætta		1,4	1,5	438973	606687
42	12506		varda	óþekkt	1800	1950	vel greinanleg		engin hætta		1,1	1,2	439032	606724
43	12507		varda	óþekkt	1800	1950	vel greinanleg		engin hætta		1,4	1,5	439040	606727
44	12508		varda	óþekkt	800	1900	illgreinanleg		engin hætta		0,3	0,5	439133	606700
45	12509		varda	óþekkt	1700	1950	illgreinanleg		engin hætta		0,3	0,6	439213	606672
46	12510		varda	óþekkt	1800	1900	greinanleg		engin hætta		0,5	0,8	439219	606674
47	12511		niðurgroftur	mógröf	1700	1900	vel greinanleg		engin hætta		0,5	1	439096	606818
48	12512		tóft	mókofi	800	1900	illgreinanleg		engin hætta		0,2	0,3	439029	606828
49	12513		varða	óþekkt	1700	1950	vel greinanleg		engin hætta		1	1,3	438866	607030
50	12514		tóft	óþekkt	1500	1900	greinanleg		engin hætta		0,6	0,8	439077	607166
51	12515		hleðsla	óþekkt	800	1900	greinanleg		engin hætta		0,1	0,3	439386	608141
52	12516		hleðsla	óþekkt	800	1900	greinanleg		engin hætta		0,1	0,1	439389	608139
53	12517	Hólmi	tóft	híbýli	1800	1900	greinanleg		engin hætta		0,3	1,9	440367	606861
54	12518		dæld	fjárhús	1500	1800	greinanleg		engin hætta		0,1	0,2	440311	606912
55	12519		tóft	fjárhús	1800	1950	greinanleg		engin hætta		0,3	0,9	440517	606785
56	12520		tóft	fjárhús	1850	1900	vel greinanleg		engin hætta		0,3	1,4	440218	607118
57	12521		tóft	fjárhús	1900	1950	vel greinanleg		engin hætta		0,2	1,8	440260	607169
58	12522		tóft	fjárhús	1900	1950	vel greinanleg		engin hætta		0,2	1,8	440196	607196
59	12523		niðurgroftur	mógröf	1800	1950	vel greinanleg		engin hætta		0,5	1,5	440271	607007
60	12524		hús	híbýli	1920	1950	vel greinanleg		engin hætta		0,3	1	440369	607035
61	12525		tóft	óþekkt	1900	1950	vel greinanleg		engin hætta		0,3	0,9	440393	607018
62	12526		búst	óþekkt	800	1900	greinanleg		engin hætta		0	0,6	440400	607015
63	12527		búst	óþekkt	800	1900	greinanleg		engin hætta		0	0,3	440398	607006
64	12528		tóft	óþekkt	1850	1950	greinanleg		engin hætta		0,1	0,4	440382	607005
65	12529		tóft	óþekkt	1850	1950	vel greinanleg		engin hætta		0,4	0,8	440384	607000
66	12530		tóft	óþekkt	1700	1900	vel greinanleg		engin hætta		0,2	0,2	440389	606996

Hróarsstaðir - Hnitatafla

NR	Fvr. Nr.	Sérheiti	Tegund	Hlutverk	Aldur frá	Aldur til	Ástand	Horfið vegna	Hættumat	Hættu- orsök	veggh frá	veggh til	Austun	Norðun
67	12531		gardlag	matjurtagarður	1900	1950	vel greinanleg		engin hætta		0,1	0,4	440379	606977
68	12532		niðurgroftur	mógröf	1800	1950	vel greinanleg		engin hætta		0,5	1,5	440503	606899
69	12533		tóft	mókofi	1850	1950	greinanleg		hætta		0,1	0,3	440495	606878
70	12534		tóft	óþekkt	1750	1950	greinanleg		hætta		0,1	0,9	440541	606889
71	12535		tóft	óþekkt	800	1800	illgreinanleg		hætta		0,5	0,8	440555	606893
72	12536		þúst	óþekkt	800	1500	illgreinanleg		engin hætta		0,6	1	440555	606900
73	12537		tóft	óþekkt	800	1500	illgreinanleg		engin hætta		0,4	0,5	440563	606924
74	12538		tóft	óþekkt	1600	1800	greinanleg		engin hætta		0,1	0,3	440574	606913
75	12539		tóft	kvíar	1600	1800	greinanleg		hætta		0,2	0,8	440573	606902
76	12540		tóft	óþekkt	1600	1800	illgreinanleg		mikil hætta		0,3	0,3	440572	606894
77	12541		tóft	óþekkt	1600	1800	greinanleg		hætta		0,2	0,3	440580	606903
78	12542		tóft	óþekkt	1600	1900	greinanleg		hætta		0,2	0,3	440585	606908
79	12543		tóft	sel	1500	1900	greinanleg		mikil hætta		0,1	0,6	440587	606903
80	12544		tóft	óþekkt	800	1700	illgreinanleg		hætta		0	0,3	440585	606898
81	12545		hóll	óþekkt	800	1700	greinanleg		hætta		0,1	0,5	440592	606904
82	12546		tóft	óþekkt	1500	1800	illgreinanleg		engin hætta		0,2	0,5	440894	606928
83	12547		varða	óþekkt	800	1900	vel greinanleg		engin hætta		0,5	1,5	440487	608163
84	12548		varða	óþekkt	800	1900	illgreinanleg		engin hætta		0,3	0,4	440265	608704
85	12549	Hróarsstaðasel	heimild	sel	800	1900	sést ekki						440371	606860

Krókur - Hnitatafla

NR	Fvr. Nr.	Sérheiti	Tegund	Hlutverk	Aldur frá	Aldur til	Ástand	Horfið vegna	Hættumat	Hættuorsök	veggh frá	veggh til	Austun	Norðun
1	12550		bæjarhóll	hibýli	1850	1950	vel greinanleg		engin hættu		1	1,5	437623	604557
2	12551		heimild	fjós	1850	1950	sést ekki	bygginga	engin hættu		0	0	437619	604557
3	12552		tóft	óþekkt	1700	1900	illgreinanleg	sléttunar	engin hættu		0,1	0,2	437680	604507
4	12553		heimild	fjórhus/hesthus	1850	1950	sést ekki	bygginga	engin hættu		0	0	437609	604564
5	12554		heimild	skemma	1850	1950	sést ekki	bygginga	engin hættu		0	0	437606	604564
6	12555		heimild	matjurtagarður	1850	1950	sést ekki	sléttunar	engin hættu		0	0	437610	604533
7	12556		tóft	óþekkt	800	1900	illgreinanleg	sléttunar	engin hættu		0,1	0,2	437607	604538
8	12557		dæld	óþekkt	800	1950	illgreinanleg		engin hættu		0	0	437646	604618
9	12558		garðlag	túngarður	1700	1800	vel greinanleg		engin hættu		0,5	1,5	437619	604668
10	12559		tóft	óþekkt	1700	1900	greinanleg		engin hættu		0,6	1	437656	604624
11	12560		tóft	óþekkt	1000	1800	illgreinanleg		engin hættu		0,3	1	437646	604646
12	12561		garðlag	óþekkt	1800	1900	vel greinanleg		hætta	landbrots	0,3	0,7	437628	604669
13	12562	Króksgata	gata/sneiðingur	leið	800	1950	vel greinanleg		engin hættu		0	0	437698	604615
14	12465		gata/ruddur vegur	leið	1800	1950	vel greinanleg		engin hættu		0,2	0,5	437767	604607
15	12563		varða	óþekkt	1700	1900	vel greinanleg		engin hættu		0,6	0,8	437714	604700
16	12564		heimild	vatnsból	800	1950			hætta	landbrot	0	0	437590	604555
17	12565		garðlag	óþekkt	1850	1950	vel greinanleg		engin hættu		0,3	0,6	437784	604449
18	12566		þúst	óþekkt	800	1900	illgreinanleg		engin hættu		0,3	0,5	437751	604443
19	12567		garðlag	túngarður	1800	1900	greinanlegt		engin hættu		0,1	0,8	437867	604317
20	12568		tóft	óþekkt	1750	1900	greinanlegt		engin hættu		0,4	0,6	437849	604308
21	12569		garðlag	matjurtagarður	1850	1950	greinanlegt		engin hættu		0,3	0,6	437634	604188
22	12570		þúst	óþekkt	1700	1900	illgreinanlegt		engin hættu		0,5	0,8	437618	604212
23	12571		varða	óþekkt	1700	1950	vel greinanleg		engin hættu		0,8	1	437671	604819
24	12572		niðurgroftur	mógröf	1850	1950	vel greinanleg		hætta	vegagerðar	0,5	1,3	437823	605000
25	12573		tóft	óþekkt	800	1900	illgreinanleg		engin hættu		0,3	0,4	437775	605033
26	12574		tóft	óþekkt	800	1900	greinanleg		engin hættu		0,3	0,4	437783	605005
27	12575		tóft	óþekkt	800	1900	greinanleg		engin hættu		0,3	0,4	437766	605002
28	12576		garðlag	óþekkt	800	1900	greinanleg		engin hættu		0,4	0,5	437775	604971
29	12577		tóft	óþekkt	1700	1950	greinanleg		engin hættu		0,3	0,6	437702	604958
30	12578	Krókshús	heimild	Beitarhús	1850	1950	sést ekki	sléttunar	engin hættu		0	0	437858	604693
31	12579		niðurgroftur	mógröf	1750	1950	greinanlegt		engin hættu		0,3	1,2	438063	605016
32	12580		tóft	mókofi	1800	1950	vel greinanleg		engin hættu		0,3	0,4	438032	605003

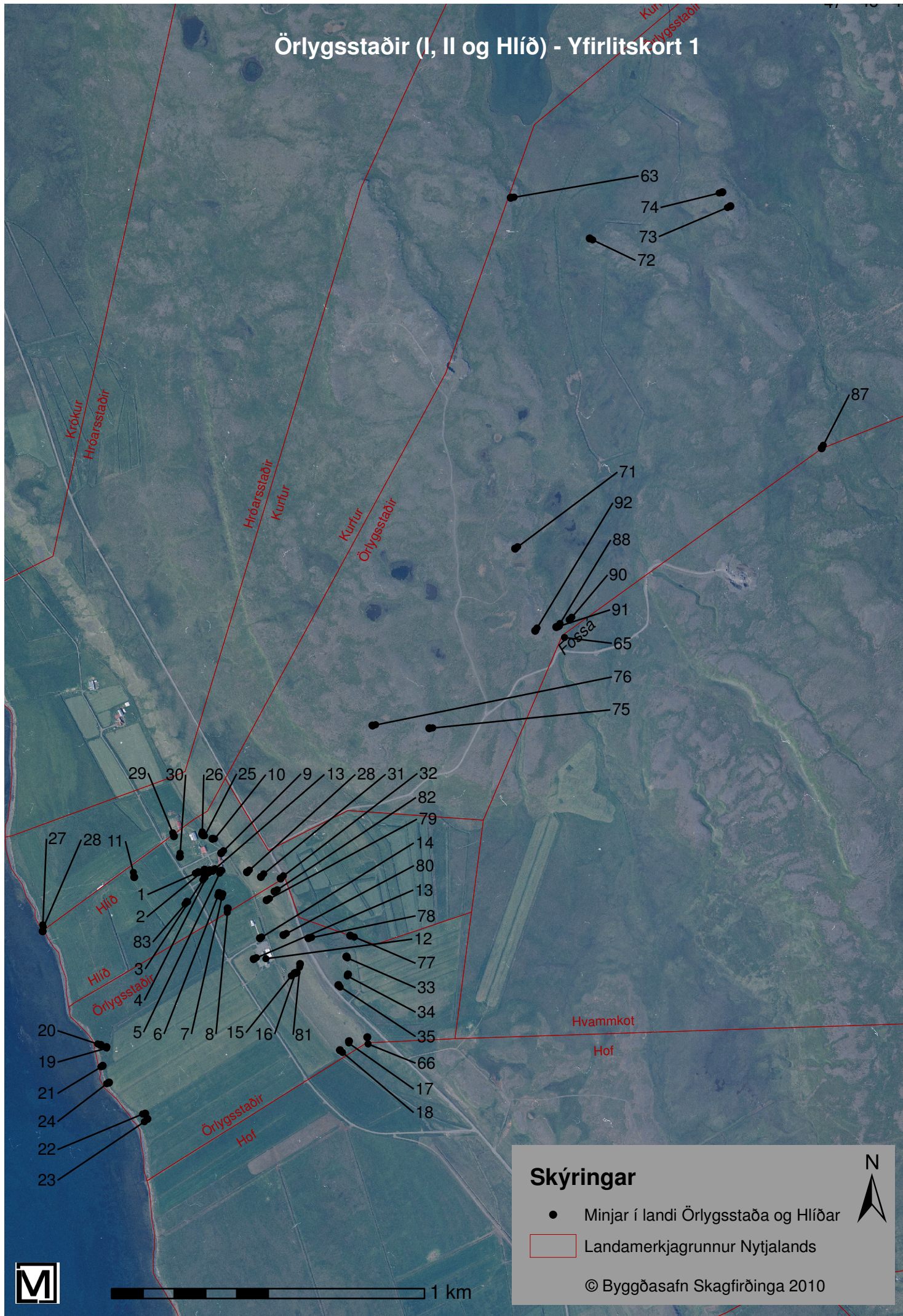
Krókur - Hnitatafla

NR	Fvr. Nr.	Sérheiti	Tegund	Hlutverk	Aldur frá	Aldur til	Ástand	Horfið vegna	Hættumat	Hættuorsök	veggh frá	veggh til	Austun	Norðun
33	12581		þúst	mókofi	800	1900	illgreinanleg		engin hætta		0,4	0,5	437704	605250
34	12582		níðurgröftur	mógröf	800	1900	greinanleg		engin hætta		0,5	1,3	437688	605271
35	12583	Króksstekkur	tóft	Stekkur	1800	1900	vel greinanlegt		engin hætta		0,5	0,7	437709	605475
36	12584		níðurgröftur	efnistaka	1800	1900	greinanlegt		engin hætta		0,3	0,4	437708	605456
37	12585	Torfnes	heimild	Torftökustaður	800	1900	sést ekki	þurrkunar/sléttunar	engin hætta		0	0	437180	606207
38	12586		varða	óþekkt	800	1900	heillegar		engin hætta		1,1	1,2	437165	606340
39	12587		tóft	mótóft	800	1800	illgreinanleg		engin hætta		0,2	0,4	438245	606712
40	12588		níðurgröftur	mógrafir	1750	1950	vel greinanlegt		engin hætta		0,5	1	438276	606753
41	12589		níðurgröftur	mógröf	1750	1950	vel greinanlegt		engin hætta		0,5	1	438366	606789
42	12590		þúst	mókofi	1750	1900	greinlegt		engin hætta		0,5	1	438370	606812
43	12591		tóft	óþekkt	800	1700	illgreinanleg		engin hætta		0,2	0,5	438575	606742
44	12592		varða	óþekkt	800	1900	greinanlegt		engin hætta		0,4	0,6	438465	606587
45	12593	Dagmálahamar	heimild	eyktarmark	800	1900	vel greinanlegt		engin hætta		0	0	437823	604472
46	12594	Gatnholt	gata	leið	800	1950	greinanlegt		engin hætta		0	0	437679	606581
47	12595	Hrísholt	Örnefni	efnistaka	800	1900			engin hætta		0	0	438343	607671
48	13285	Stráknesvarða	heimild	landamerki	800	1900			engin hætta	0	0	0	436869	607097
49	13286		heimild	landamerki	800	1900			engin hætta	0	0	0	438320	607784
50	13287		heimild	hesthús	1900	1964	sést ekki	sléttunar	engin hætta		0	0	437859	604692

Krókssel - Hnitatöflur

NR	Fvr. Nr.	Sérheiti	Tegund	Hlutverk	Aldur frá	Aldur til	Ástand	Horfið vegna	Hættumat	Hættuorsök	veggh frá	veggh til	Austun	Norðun
52	12596	Krókssel	heimild	híbýli	1750	1940	sést ekki	bygginga	engin hættu		0	0	437857	608340
53	12597	Krókssel	heimild	fjós	1750	1940	sést ekki	bygginga	engin hættu		0	0	437861	608341
54	12598		garðlag	fjárhús	1800	1900	greinanlegt		engin hættu		0,5	0,6	437806	608373
55	12599		tóft	óþekkt	1800	1900	heillegar		engin hættu		0,4	1,3	437821	608392
56	12600		tóft	óþekkt	1700	1900	greinanleg		engin hættu		0,2	0,5	437675	608230
57	12601		tóft	rétt	1400	1800	greinanleg		engin hættu		0	0,3	437601	608158
58	12602		tóft	óþekkt	1400	1800	greinanleg		engin hættu		0	0,3	437605	608143
59	12603		Jarðræktar- svæði/garðlag	óþekkt	1850	1950	greinanlegt		engin hættu		0	0,4	437535	608377
60	12604		niðurgroftur	mógröf	1800	1900	vel greinanleg		engin hættu		0,5	1	437250	608043
61	12605		tóft	mókofi	1800	1800	illgreinanleg		engin hættu		0	0,1	437272	608063
62	12606		þúst	mókofi	1800	1900	illgreinanleg		engin hættu		0	0,2	437265	608106
63	12607		Garðlag	óþekkt	1800	1900	Vel greinanleg		engin hættu		0,2	0,5	437294	608075
64	12608		tóft	óþekkt	1800	1900	illgreinanleg		engin hættu		0	2	437292	608074
65	12609		gardlag	matjurtagarður	1800	1900	greinanlegt		engin hættu		0,1	0,3	437308	608042
66	12610		tóft	óþekkt	1800	1900	greinanleg		engin hættu		0,3	0,6	437718	607638
67	12611		niðurgroftur	mógröf	1700	1900	Vel greinanleg		engin hættu		0,2	0,6	437049	607628
68	12612		þúst	óþekkt	1700	1900	illgreinanlegt		engin hættu		0,2	0,4	437058	607635
69	12613		tóft	óþekkt	1700	1800	illgreinanleg		engin hættu		0,1	0,3	436904	607619
70	12614		hledsla	óþekkt	800	1900	greinanleg		engin hættu		0,2	0,3	436981	608974
71	12615		gardlag	óþekkt	1800	1900	vel greinanleg		engin hættu		0,2	0,4	436983	609043
72	12616	Helluvað	vað	leið	800	1950	greinanlegt		engin hættu		0	0	436947	609063
73	12617	Selvað	vað	leið	800	1950			engin hættu		0	0	437741	608711
74	12618	Brangatnavað	vað	leið	800	1950			engin hættu		0	0	438661	609074
75	12619		tóft	smalakofi	1800	1900	heillegar		engin hættu		0,7	0,8	438948	608737
76	12620		tóft	heygarður	800	1800	greinanleg		engin hættu		0,3	0,4	439362	608265
77	13284		Heimild	Eyktarmark	800	1900					0	0	437732	607833

Örlygsstaðir (I, II og Hlíð) - Yfirlitskort 1



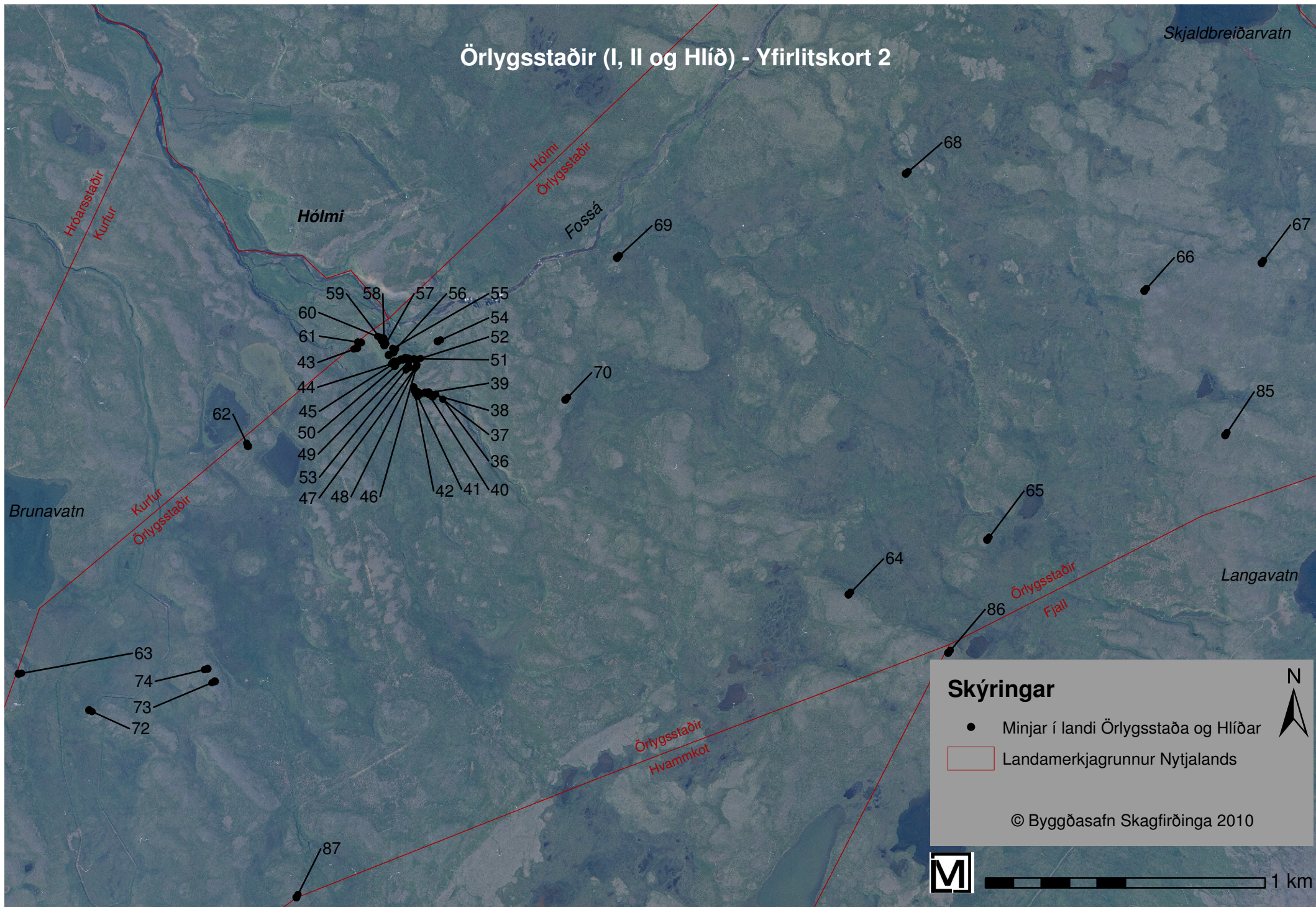
Skýringar

- Minjar í landi Örlygsstaða og Hlíðar
- Landamerkjagrunnur Nyttjálands

© Byggðasafn Skagfirðinga 2010



Örlygsstaðir (I, II og Hlíð) - Yfirlitskort 2



Skýringar

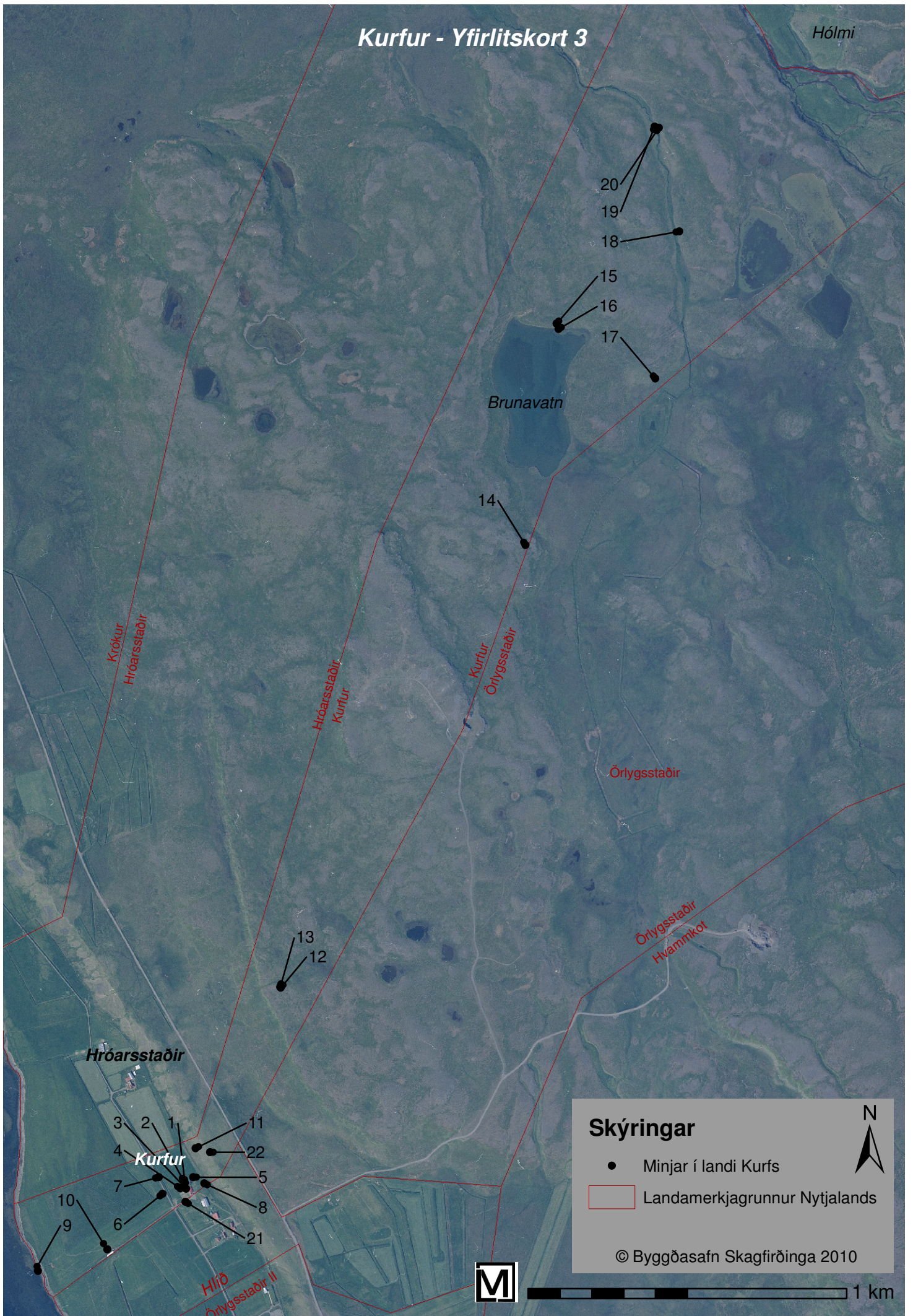
- Minjar í landi Örlygsstaða og Hlíðar
- Landamerkjagrunnur Nýtjalands

© Byggðasafn Skagfirðinga 2010

M 1 km

Kurfur - Yfirlitskort 3

Hólmi



Skýringar

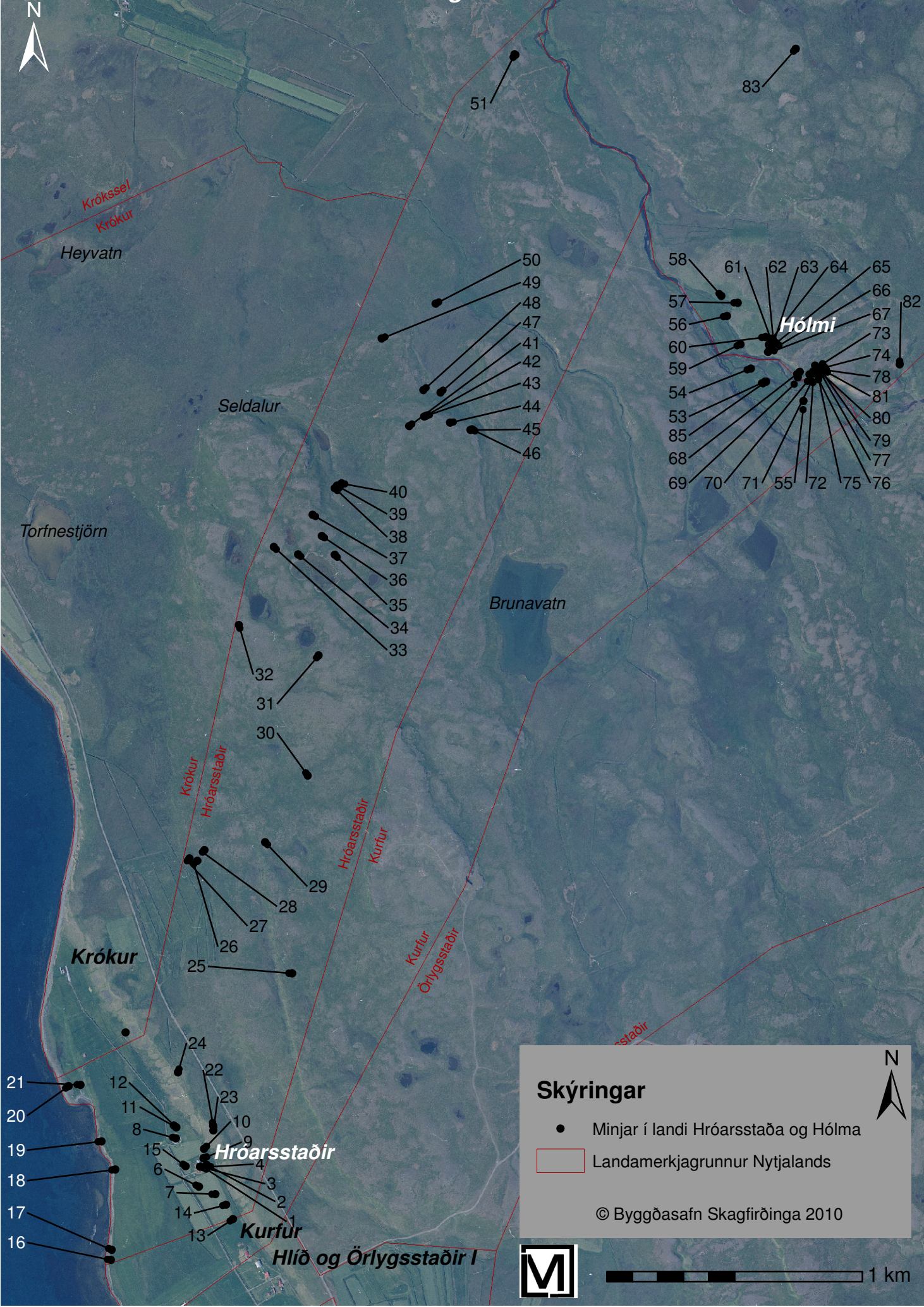
- Minjar í landi Kurfs
- Landamerkjagrunnur Nýtjálnds

© Byggðasafn Skagfirðinga 2010



1 km

Hróarsstaðir og Hólmi - Yfirlitskort 4



Skýringar

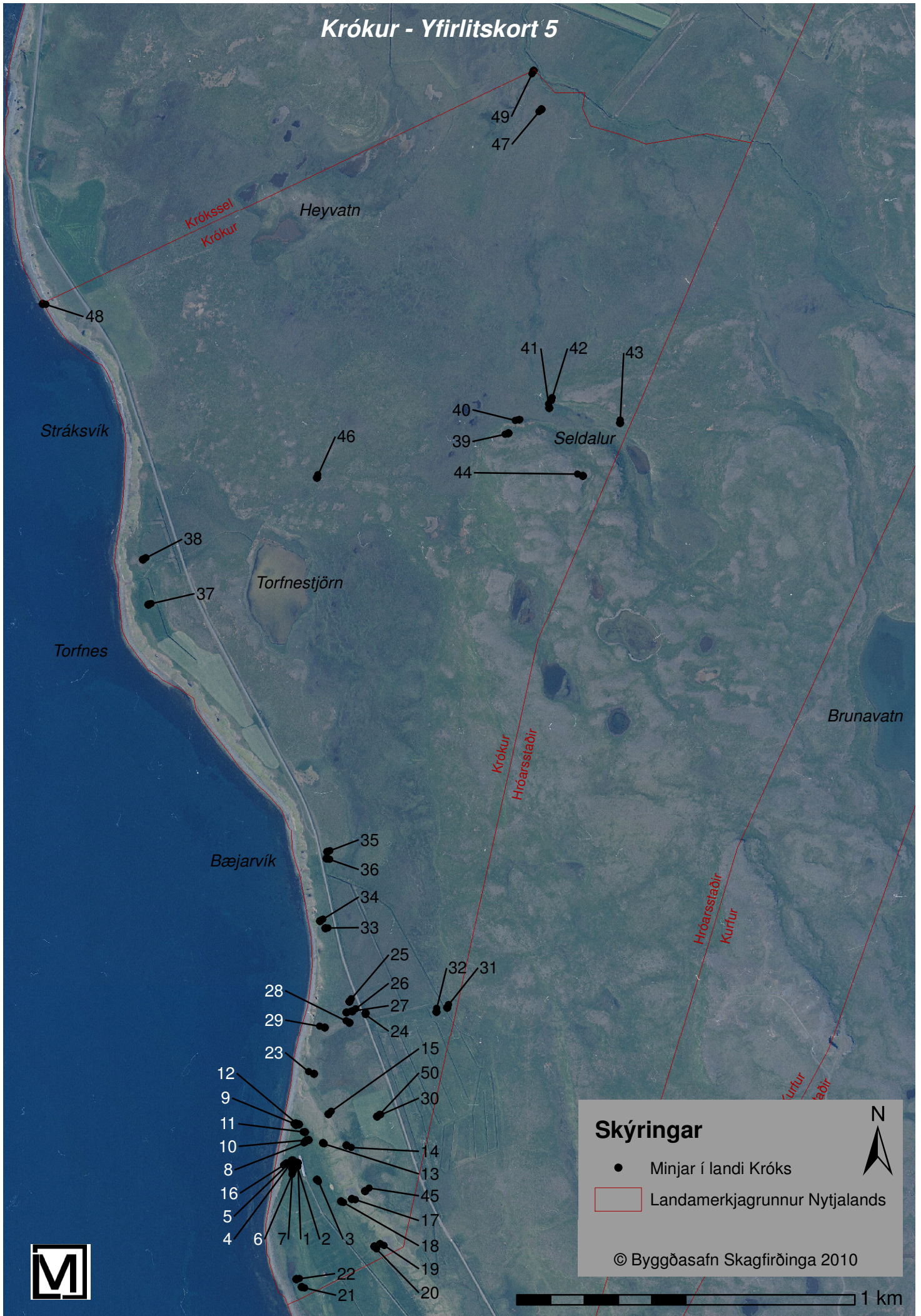
- Minjar í landi Hróarsstaða og Hólma
- ▭ Landamerkjagrunnur Nyttjaland

© Byggðasafn Skagfirðinga 2010



1 km

Krókur - Yfirlitskort 5



Skýringar

- Minjar í landi Króks
- ▭ Landamerkjagrunnur Nyttjálands



© Byggðasafn Skagfirðinga 2010

1 km



Krókssel - Yfirlitskort 6

72
71
70

Björg

74

Fossá

75

Fuglatjörn

Krókssel

62
63
64
61
65
60

73

59

55

54

52

53

56

57

58

76

Hólmi

69

67

68

66

49

Heyvatn

Hrársstaðir


Krókur

Skýringar

● Minjar í landi Krókssels

□ Landamerkjagrunnur Nyttjálands

© Byggðasafn Skagfirðinga 2010





Byggðasafn Skagfirðinga
2010